



**UNIVERSITAS DIPONEGORO**

***SENSE OF PLACE* MASYARAKAT DI KAMPUNG BUSTAMAN  
KOTA SEMARANG**

**TUGAS AKHIR**

**R. RAFI BISATYA RAHMAT  
21040113140099**

**FAKULTAS TEKNIK  
DEPARTEMEN PERENCANAAN WILAYAH DAN KOTA**

**SEMARANG  
MARET 2019**



**UNIVERSITAS DIPONEGORO**

***SENSE OF PLACE* MASYARAKAT DI KAMPUNG BUSTAMAN  
KOTA SEMARANG**

**TUGAS AKHIR**

**Diajukan sebagai salah satu syarat untuk memperoleh gelar Sarjana**

**R. RAFII BISATYA RAHMAT  
21040113140099**

**FAKULTAS TEKNIK  
DEPARTEMEN PERENCANAAN WILAYAH DAN KOTA**


**SEMARANG  
MARET 2019**

## HALAMAN PERNYATAAN ORISINALITAS

Tugas Akhir yang berjudul “*Sense of Place* Masyarakat di Kampung Bustaman Kota Semarang” ini adalah hasil karya saya dengan dibimbing oleh **Dr. Ir. Retno Widjajanti, M.T.** dan semua sumber baik yang dikutip maupun yang dirujuk telah saya nyatakan dengan benar.

NAMA : R. Rafii Bisatya Rahmat

NIM : 21040113140099

Tanda Tangan :  .....

Tanggal : 27 Februari 2019

## HALAMAN PENGESAHAN

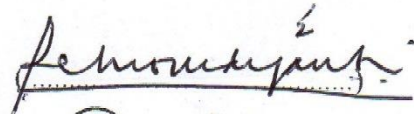
Tugas Akhir ini diajukan oleh:

NAMA : R. Rafii Bisatya Rahmat  
NIM : 21040113140099  
Departemen : Perencanaan Wilayah dan Kota  
Judul Tugas Akhir : *Sense of Place* Masyarakat di Kampung Bustaman Kota Semarang


Telah berhasil dipertahankan di hadapan Tim Penguji dan diterima sebagai bagian persyaratan yang diperlukan untuk memperoleh gelar **Sarjana** pada Program Studi S1 Departemen Perencanaan Wilayah dan Kota, Fakultas Teknik, Universitas Diponegoro.

### TIM PENGUJI


Pembimbing : Dr. Ir. Retno Widjajanti, M.T.



Penguji I : Dr. Ir. Rina Kurniati, M.T.



Penguji II : Dr. Sunarti, S.T., M.T.



Semarang, 27 Februari 2019

Mengetahui,  
Ketua Program Studi S1  
Departemen Perencanaan Wilayah dan Kota



**Ir. Agung Sugiri, MPSt.**

NIP. 196204031993031003

## HALAMAN PERNYATAAN PERSETUJUAN PUBLIKASI TUGAS AKHIR UNTUK KEPENTINGAN AKADEMIS

---

---

Sebagai sivitas akademika Universitas Diponegoro, saya yang bertanda tangan di bawah ini :

Nama : R. Rafii Bisatya Rahmat  
NIM : 21040113140099  
Departemen : Perencanaan Wilayah dan Kota  
Fakultas : Teknik  
Jenis Karya : Tugas Akhir

demikian pengembangan ilmu pengetahuan, menyetujui untuk memberikan kepada Universitas Diponegoro **Hak Bebas Royalti Noneksklusif** (*None-exclusive Royalty Free Right*) atas karya ilmiah saya yang berjudul :

**“Sense of Place Masyarakat di Kampung Bustaman Kota Semarang”**

beserta perangkat yang ada (jika diperlukan). Dengan Hak Bebas Royalti/Noneksklusif ini Universitas Diponegoro berhak menyimpan, mengalihmedia/formatkan, mengelola dalam bentuk pangkalan data (*database*), merawat dan mempublikasikan tugas akhir saya selama tetap mencantumkan nama saya sebagai penulis/pencipta dan sebagai pemilik Hak Cipta.

Demikian pernyataan ini saya buat dengan sebenarnya.

Dibuat di : Semarang

Pada Tanggal : 27 Februari 2019

Yang menyatakan,

  
**R. Rafii Bisatya Rahmat**

## ABSTRAK

Kampung kota saat ini keberadaannya semakin tergeser dan hilang akibat dari perkembangan kota itu sendiri. Berdasarkan kasus yang terjadi di Kota Semarang, beberapa kampung lama telah hilang karena desakan pembangunan. Hilangnya kampung lama perkotaan salah satunya disebabkan oleh faktor eksternal yaitu kepentingan ekonomi. Namun terdapat faktor internal dari masyarakat itu sendiri yang dirasa cukup penting dalam keberlanjutan dan keberlanjutan kampung kota yakni mengenai pemaknaan masyarakat terhadap lingkungan tempat tinggalnya. Makna suatu tempat bagi seseorang dikenal dengan istilah *sense of place*. Terdapat tiga aspek yang menjadi dasar pembentukan *sense of place* antara lain *place identity*, *place attachment*, dan *place dependence*. Oleh karena itu, penelitian ini bertujuan untuk menemukenali *sense of place* masyarakat Kampung Bustaman di Kota Semarang yang merupakan salah satu kampung lama dan termasuk kedalam kawasan inti Kota Pusaka Kota Semarang.

Penelitian ini menggunakan metode kuantitatif berdasarkan pada pemikiran deduktif dengan teknik analisis deskriptif. Sehingga penelitian ini bersifat verifikasi terhadap teori yang sudah ada. Teknik pengumpulan data menggunakan data primer dan sekunder berupa kuesioner, observasi lapangan, dan kajian literatur. Dalam menentukan sampel penelitian menggunakan *purposive random sampling* yang didapatkan sebanyak 50 responden dengan usia responden 20 tahun keatas yang telah tinggal di Kampung Bustaman minimal 5 tahun. Analisis yang dilakukan dalam penelitian ini terdiri dari analisis aspek pembentuk *sense of place* masyarakat, analisis jenis hubungan *sense of place* masyarakat, dan identifikasi potensi *sense of place* masyarakat Kampung Bustaman.

Berdasarkan *Place Identity* Kampung Bustaman memiliki potensi berupa bangunan lama arsitektur Jawa dengan material kayu dan arsitektur jengki yang masih dipertahankan fasade bangunannya, fungsi bangunan yang juga berfungsi sebagai tempat pengolahan kambing, kepemilikan tempat tinggal milik sendiri, dan landmark lingkungan Musholla Al-Barokah menjadi pembentuk karakter/keunikan yang dimiliki oleh Kampung Bustaman sebagai salah satu kampung lama. Mayoritas masih dihuni oleh penduduk asli turunan, sehingga ciri khas lingkungan Kampung Bustaman berupa kuliner lokal kambing masih tetap terjaga. Hal ini didukung oleh komitmen masyarakat untuk terus melestarikan tradisi dan budaya seperti gebyuran bustaman dan kuliner petengan yang membedakan Kampung Bustaman dengan kampung lain. Berdasarkan *Place Attachment*, keterikatan emosional ditandai oleh masyarakat merasa senang tinggal di Kampung Bustaman dengan keluarganya. Rasa guyub/akrab/rukun antar warganya membuat masyarakat memilih untuk terus tinggal di Kampung Bustaman sampai kapanpun. Keterikatan masyarakat juga dipengaruhi oleh kebanggaan karena terkenal dengan kuliner kambingnya dan kecintaan masyarakat terhadap Kampung Bustaman karena sebagai tempat kelahiran mayoritas masyarakat. Keterikatan fungsional masyarakat terjadi di teras rumah dan jalan lingkungan karena merupakan tempat yang sering digunakan oleh masyarakat dalam mengolah kambing dan berinteraksi dengan tetangga. Selain itu mayoritas masyarakat memiliki ketergantungan untuk tinggal di Kampung Bustaman karena alasan khusus yakni karena adanya warisan keluarga secara turun-temurun seperti rumah tinggal. Namun masyarakat cukup merasa puas tinggal di Kampung Bustaman karena sesuai dengan keinginannya dan nyaman karena lingkungan kampung yang hidup. Berdasarkan *Place Dependence*, aktivitas masyarakat pada pagi dan siang hari lebih didominasi oleh aktivitas utama yakni aktivitas pemotongan dan berjualan kuliner olahan kambing seperti gule dan sate kambing. Sedangkan pada sore hingga malam hari didominasi oleh aktivitas sosial interaksi antar masyarakat. Masyarakat lebih banyak melakukan aktivitas didalam Kampung Bustaman baik pada hari biasa maupun hari libur karena sebagian besar masyarakat bekerja sebagai buruh pengolahan kambing dan berjualan sembako maupun makanan nasi rames. Karena secara kualitas masyarakat menilai bahwa mereka tidak perlu keluar kampung untuk memenuhi kebutuhan sehari-harinya. Sehingga masyarakat tidak begitu membandingkan kualitas antara Kampung Bustaman dengan kampung lainnya.

Berdasarkan hasil penelitian, maka rekomendasi yang dapat diberikan adalah pemerintah perlu memberikan insentif terhadap masyarakat yang memiliki bangunan lama di Kampung Bustaman agar tetap mempertahankan bangunan lama dengan arsitektur Jawa dan arsitektur jengki. Mendukung aktivitas usaha masyarakat pengolahan kambing yang menjadi penguat ciri/identitas yang dimiliki oleh Kampung Bustaman sebagai salah satu kampung lama serta meningkatkan kesadaran masyarakat Kampung Bustaman dalam memaknai lingkungan tempat tinggalnya.

**Kata Kunci:** *Sense of Place, Kampung Kota, Kampung Bustaman*

## DAFTAR ISI

<b>HALAMAN JUDUL</b> .....	<b>i</b>
<b>HALAMAN PERNYATAAN ORISINALITAS</b> .....	<b>ii</b>
<b>HALAMAN PENGESAHAN</b> .....	<b>iii</b>
<b>HALAMAN PERNYATAAN PERSETUJUAN PUBLIKASI</b> .....	<b>iv</b>
<b>ABSTRAK</b> .....	<b>v</b>
<b>KATA PENGANTAR</b> .....	<b>vi</b>
<b>DAFTAR ISI</b> .....	<b>viii</b>
<b>DAFTAR TABEL</b> .....	<b>xi</b>
<b>DAFTAR GAMBAR</b> .....	<b>xiii</b>
<b>DAFTAR LAMPIRAN</b> .....	<b>xvi</b>
<b>BAB I PENDAHULUAN</b> .....	<b>1</b>
11.1 Latar Belakang .....	1
11.2 Rumusan Masalah .....	2
11.3 Tujuan dan Sasaran .....	3
11.3.1 Tujuan .....	3
11.3.2 Sasaran .....	3
11.4 Manfaat Penelitian .....	4
11.5 Ruang Lingkup.....	4
11.5.1 Ruang Lingkup Wilayah .....	4
11.5.2 Ruang Lingkup Materi .....	5
11.6 Definisi Operasional.....	9
11.7 Posisi Penelitian .....	9
11.8 Keaslian Penelitian .....	10
11.9 Kerangka Pikir Penelitian .....	12
11.10 Metode Penelitian .....	13
11.10.1 Teknik Pengumpulan Data .....	13
11.10.2 Data Penelitian .....	14
11.10.3 Teknik Pengambilan Sampel .....	14
11.10.4 Teknik Analisis .....	19
11.10.5 Kerangka Analisis Penelitian .....	25
11.11 Sistematika Penulisan .....	26

<b>BAB II KAJIAN LITERATUR <i>SENSE OF PLACE</i> MASYARAKAT KAMPUNG KOTA.....</b>	<b>27</b>
2.1 <i>Sense of Place</i> .....	27
2.1.1 Definisi <i>Place</i> .....	27
2.1.2 Definisi dan Konsep <i>Sense of Place</i> .....	28
2.1.3 Faktor yang Mempengaruhi Pembentukan <i>Sense of Place</i> .....	31
2.1.4 Aspek Pembentuk <i>Sense of Place</i> .....	32
2.2 Keberlanjutan.....	41
2.2.1 Definisi Keberlanjutan.....	41
2.2.2 Konsep Keberlanjutan Kampung .....	43
2.2.3 <i>Sense of Place</i> dalam Konsep Keberlanjutan .....	45
2.3 Kampung.....	46
2.3.1 Kampung Kota .....	47
2.3.2 Ciri Permukiman Kampung Kota .....	50
2.3.3 Karakteristik Kampung .....	51
2.4 Sintesis Literatur .....	53
2.5 Landasan Teori dan Variabel Indikator Penelitian.....	60
<b>BAB III GAMBARAN UMUM KAMPUNG BUSTAMAN .....</b>	<b>65</b>
3.1 Gambaran Umum Wilayah Kampung Bustaman.....	65
3.1.1 Sejarah Kampung Bustaman.....	65
3.1.2 Wilayah Administrasi.....	67
3.2 Karakteristik Fisik Lingkungan Kampung Bustaman .....	71
3.2.1 Lokasi dan Aksesibilitas .....	71
3.2.2 Kondisi Bangunan .....	72
3.2.3 Ketersediaan Prasarana.....	74
3.2.4 Ketersediaan Sarana .....	78
3.3 Karakteristik Non Fisik Kampung Bustaman .....	82
3.3.1 Kependudukan.....	82
3.3.2 Perekonomian.....	85
3.3.3 Sosial Budaya.....	87
3.3.4 Kelembagaan.....	90
<b>BAB IV ANALISIS <i>SENSE OF PLACE</i> MASYARAKAT KAMPUNG BUSTAMAN.....</b>	<b>92</b>
4.1 Analisis Aspek Pembentuk <i>Sense of Place</i> Masyarakat Kampung Bustaman ..	92
4.1.1 <i>Place Identity</i> Kampung Bustaman .....	93
4.1.2 <i>Place Attachment</i> Kampung Bustaman .....	118



4.1.3	<i>Place Dependence</i> Kampung Bustaman .....	131
4.2	Analisis Jenis Hubungan <i>Sense of Place</i> Masyarakat Kampung Bustaman .....	141
4.2.1	Jenis Hubungan Masyarakat Terhadap <i>Place</i> .....	141
4.2.2	Karakteristik Jenis Hubungan <i>Sense of Place</i> Masyarakat Kampung Bustaman .....	147
4.3	<i>Sense of Place</i> Masyarakat di Kampung Bustaman.....	149
4.3.1	Potensi <i>Place Identity</i> .....	151
4.3.2	Potensi <i>Place Attachment</i> .....	154
4.3.3	Potensi <i>Place Dependence</i> .....	156
4.3.4	Potensi Jenis Hubungan <i>Sense of Place</i> .....	157
4.4	Sintesa Analisis .....	158
<b>BAB V KESIMPULAN DAN REKOMENDASI .....</b>		<b>160</b>
5.1	Kesimpulan .....	160
5.2	Rekomendasi .....	162
<b>DAFTAR PUSTAKA .....</b>		<b>164</b>
<b>LAMPIRAN .....</b>		<b>171</b>

## DAFTAR TABEL

Tabel I. 1	Keaslian Penelitian .....	11
Tabel I. 2	Data Penelitian .....	15
Tabel I. 3	Variabel Penilaian Aspek Pembentuk <i>Sense of Place</i> .....	20
Tabel I. 4	Jenis Hubungan Terhadap <i>Place</i> .....	24
Tabel II. 1	Bentuk Interaksi Manusia dan <i>Place</i> .....	30
Tabel II. 2	Jenis Hubungan Terhadap <i>Place</i> .....	31
Tabel II. 3	Proses Interaksi <i>Place Attachment</i> .....	38
Tabel II. 4	Dimensi Pembentuk <i>Place Attachment</i> .....	39
Tabel II. 5	Sintesis Literatur .....	54
Tabel II. 6	Variabel dan Indikator Penelitian .....	60
Tabel III. 1	Kondisi Bangunan di Kampung Bustaman.....	73
Tabel III. 2	Jumlah Penduduk Kampung Bustaman Tahun 2017.....	83
Tabel IV. 1	Informasi Data Responden Kampung Bustaman .....	93
Tabel IV. 2	Uraian Kegiatan dan Waktu Pelaksanaan Kegiatan Sosial Budaya di Kampung Bustaman.....	112
Tabel IV. 3	<i>Place Identity</i> Masyarakat Kampung Bustaman.....	115
Tabel IV. 4	Kontribusi Masing-masing Variabel dan Indikator Terhadap Pembentukan <i>Place Identity</i> Masyarakat Kampung Bustaman.....	117
Tabel IV. 5	<i>Place Attachment</i> Masyarakat Kampung Bustaman .....	128
Tabel IV. 6	Kontribusi Masing-masing Variabel dan Indikator Terhadap Pembentukan <i>Place Attachment</i> Masyarakat Kampung Bustaman .....	130
Tabel IV. 7	<i>Place Dependence</i> Masyarakat Kampung Bustaman.....	138
Tabel IV. 8	Kontribusi Masing-masing Variabel dan Indikator Terhadap Pembentukan <i>Place Dependence</i> Masyarakat Kampung Bustaman.....	138
Tabel IV. 9	Persentase Aspek <i>Place Identity</i> Berdasarkan Indikator Dengan Frekuensi Tertinggi.....	139
Tabel IV. 10	Persentase Aspek <i>Place Attachment</i> Berdasarkan Indikator Dengan Frekuensi Tertinggi.....	139
Tabel IV. 11	Persentase Aspek <i>Place Dependence</i> Berdasarkan Indikator Dengan Frekuensi Tertinggi.....	140
Tabel IV. 12	Hubungan Biografi Masyarakat Kampung Bustaman Berdasarkan Asal Daerah .	142

Tabel IV. 13	Hubungan Biografi Masyarakat Kampung Bustaman Berdasarkan Lama Tinggal .....	142
Tabel IV. 14	Hubungan Spiritual Masyarakat Kampung Bustaman Berdasarkan Komitmen Tetap Tinggal .....	143
Tabel IV. 15	Hubungan Spiritual Masyarakat Kampung Bustaman Berdasarkan Komitmen Terhadap Lingkungan.....	143
Tabel IV. 16	Hubungan Ideologi Masyarakat Kampung Bustaman Berdasarkan Impresi Positif .....	144
Tabel IV. 17	Hubungan Naratif Masyarakat Kampung Bustaman Berdasarkan Asal Usul Sejarah.....	145
Tabel IV. 18	Hubungan Komodifikasi Masyarakat Kampung Bustaman Berdasarkan Kesesuaian Tinggal .....	146
Tabel IV. 19	Hubungan Dependen Masyarakat Kampung Bustaman Berdasarkan Ketergantungan Tinggal .....	147
Tabel IV. 20	Karakteristik Jenis Hubungan <i>Sense of Place</i> Masyarakat Terhadap Kampung Bustaman.....	148
Tabel IV. 21	Potensi <i>Place Identity</i> Kampung Bustaman.....	152
Tabel IV. 22	Potensi <i>Place Attachment</i> Kampung Bustaman.....	155
Tabel IV. 23	Potensi <i>Place Dependence</i> Kampung Bustaman .....	157
Tabel IV. 24	Potensi Jenis Hubungan <i>Sense of Place</i> Masyarakat Kampung Bustaman .....	158

## DAFTAR GAMBAR

Gambar 1. 1	Konstelasi Wilayah Kelurahan Purwodinatan .....	6
Gambar 1. 2	Konstelasi Wilayah Penelitian Kampung Bustaman .....	7
Gambar 1. 3	Wilayah Studi Kampung Bustaman .....	8
Gambar 1. 4	Posisi Penelitian .....	10
Gambar 1. 5	Kerangka Pikir Penelitian .....	12
Gambar 1. 6	Kerangka Analisis Penelitian .....	25
Gambar 2. 1	Komponen Pembentuk <i>Place</i> .....	28
Gambar 2. 2	Komponen Pembentuk <i>Sense Of Place</i> .....	29
Gambar 2. 3	Konsep <i>Kampung Oriented Development</i> .....	44
Gambar 2. 4	Konsep Hubungan <i>Sense of Place</i> terhadap Keberlanjutan .....	46
Gambar 2. 5	Kronologis Terjadinya Kampung Kota .....	49
Gambar 3. 1	Perkembangan Kota Semarang Tahun 1847 .....	66
Gambar 3. 2	Peta Administrasi Kelurahan Purwodinatan .....	68
Gambar 3. 3	Peta Administrasi RW III Kelurahan Purwodinatan .....	69
Gambar 3. 4	Peta Lingkungan Kampung Bustaman .....	70
Gambar 3. 5	Salah Satu Peninggalan Kyai Kertoboso Bustam Berupa Cagak/Tiang Listrik ..	71
Gambar 3. 6	Peta Aksesibilitas Kampung Bustaman .....	72
Gambar 3. 7	Kondisi Bangunan di Kampung Bustaman .....	74
Gambar 3. 8	Kondisi dan Lebar Jalan Lingkungan Kampung Bustaman .....	75
Gambar 3. 9	Kondisi Persampahan di Kampung Bustaman .....	76
Gambar 3. 10	Kondisi Drainase Terbuka & Tertutup di Kampung Bustaman .....	77
Gambar 3. 11	MCK Pangruki Luhur .....	78
Gambar 3. 12	Musholla Al-Barokah .....	79
Gambar 3. 13	Balai Warga Yang Berada di Atas MCK .....	80
Gambar 3. 14	Eks RPH di Kampung Bustaman .....	81
Gambar 3. 15	Pos Jaga/Tempat Bersantai Warga dan Area Parkir di Kampung Bustaman .....	82
Gambar 3. 16	Persentase Jumlah Penduduk di Kampung Bustaman .....	83
Gambar 3. 17	Komposisi Penduduk Kampung Bustaman Per Kelompok Umur RT.4 Tahun 2017 .....	84
Gambar 3. 18	Komposisi Penduduk Kampung Bustaman Per Kelompok Umur RT.5 Tahun 2017 .....	84

Gambar 3. 19	Komposisi Penduduk Kampung Bustaman Per Kelompok Umur Tahun 2017 ..	85
Gambar 3. 20	Persentase Mata Pencaharian Masyarakat Kampung Bustaman	85
Gambar 3. 21	Aktivitas Ekonomi Pemotongan & Pengolahan Kambing .....	86
Gambar 3. 22	Aktivitas Ekonomi Penjual Kuliner di Kampung Bustaman .....	87
Gambar 3. 23	Tingkat Pendidikan Masyarakat Kampung Bustaman .....	88
Gambar 3. 24	Suasana Warung Warga Saat Acara Kuliner Petengan .....	89
Gambar 3. 25	Suasana Saat Tradisi Gebyuran Bustaman .....	90
Gambar 3. 26	Tengok Bustaman 3 Tahun 2017 .....	91
Gambar 4. 1	Fasade Bangunan di Kampung Bustaman .....	94
Gambar 4. 2	Peta Fasade Bangunan di Kampung Bustaman .....	95
Gambar 4. 3	Umur Bangunan di Kampung Bustaman .....	96
Gambar 4. 4	Fungsi Bangunan di Kampung Bustaman .....	97
Gambar 4. 5	Peta Umur Bangunan di Kampung Bustaman .....	98
Gambar 4. 6	Peta Fungsi Bangunan di Kampung Bustaman .....	99
Gambar 4. 7	Status Kepemilikan Tempat Tinggal di Kampung Bustaman .....	100
Gambar 4. 8	Peta Kepemilikan Tempat Tinggal di Kampung Bustaman .....	101
Gambar 4. 9	Peta Titik Lokasi Simbol Fisik di Kampung Bustaman .....	103
Gambar 4. 10	Landmark Kampung Bustaman Menurut Masyarakat .....	104
Gambar 4. 11	Asal Daerah Masyarakat Kampung Bustaman .....	105
Gambar 4. 12	Lama Tinggal Masyarakat Kampung Bustaman .....	106
Gambar 4. 13	Alasan Tinggal Masyarakat Kampung Bustaman .....	107
Gambar 4. 14	Pengetahuan Masyarakat Terhadap Sejarah Lingkungan .....	108
Gambar 4. 15	Pengetahuan Masyarakat Terhadap Ciri Khas Lingkungan .....	109
Gambar 4. 16	Jenis Kegiatan/ Interaksi Masyarakat .....	110
Gambar 4. 17	Lokasi Kegiatan/Interaksi Masyarakat .....	111
Gambar 4. 18	Intensitas Melakukan Kegiatan/Interaksi Masyarakat .....	111
Gambar 4. 19	Komitmen Tinggal Masyarakat Kampung Bustaman .....	113
Gambar 4. 20	Komitmen Masyarakat Terhadap Kampung Bustaman .....	114
Gambar 4. 21	Perasaan Senang Masyarakat Terhadap Kampung Bustaman .....	119
Gambar 4. 22	Kesan Positif Masyarakat Terhadap Kampung Bustaman .....	120
Gambar 4. 23	Loyalitas Masyarakat Terhadap Kampung Bustaman .....	121
Gambar 4. 24	Kebanggaan Masyarakat Terhadap Kampung Bustaman .....	122
Gambar 4. 25	Kecintaan Masyarakat Terhadap Kampung Bustaman .....	123
Gambar 4. 26	Keterikatan Masyarakat Terhadap Ruang di Kampung Bustaman .....	124
Gambar 4. 27	Pengenalan Masyarakat Terhadap Kampung Bustaman .....	125

Gambar 4. 28	Ketergantungan Masyarakat Terhadap Kampung Bustaman.....	126
Gambar 4. 29	Kepuasan Masyarakat Terhadap Kampung Bustaman .....	127
Gambar 4. 30	Kenyamanan Masyarakat Terhadap Kampung Bustaman.....	128
Gambar 4. 31	Aktivitas Masyarakat Pada Pagi Hari.....	132
Gambar 4. 32	Aktivitas Masyarakat Pada Siang Hari.....	132
Gambar 4. 33	Aktivitas Masyarakat Pada Sore - Malam Hari .....	133
Gambar 4. 34	Lokasi Aktivitas Masyarakat Pada Hari Biasa .....	134
Gambar 4. 35	Lokasi Aktivitas Masyarakat Pada Hari Libur .....	135
Gambar 4. 36	Penilaian Kualitas Kampung Bustaman .....	136
Gambar 4. 37	Perbandingan Kampung Bustaman Dengan Tempat Lain.....	137
Gambar 4. 38	(A). Pengajian Akbar Tahun Baru Islam & (B) Perayaan Maulid Nabi di Kampung Bustaman.....	144
Gambar 4. 39	Bagan Sintesa Analisis.....	159

PERPUSTAKAAN PLANOLOGI

## DAFTAR LAMPIRAN

LAMPIRAN A : Form Pengumpulan Data Kuesioner.....	172
LAMPIRAN B : Rekapitulasi Hasil Pengumpulan Data Kuesioner .....	180
LAMPIRAN C : Berita Acara Sidang Akhir .....	192
LAMPIRAN D : Lembar Asistensi .....	198

PERPUSTAKAAN PLANOLOGI