

**LEMBAR  
HASIL PENILAIAN SEJAWAT SEBIDANG ATAU PEER REVIEW  
KARYA ILMIAH : JURNAL ILMIAH**

Judul Jurnal Ilmiah (Artikel) : Persepsi Pengembangan Peta Rawan Gempa Kota Semarang Melalui Penelitian Hazard Gempa Deterministik  
 Jumlah Penulis : 4 Orang (Windu Partono, Masyur Irsyam, Sri Prabandiyani RW., Syamsul Maarif)  
 Status Pengusul : penulis pertama/ ~~penulis ke- / penulis korespondensi\*\*~~  
 Identitas Jurnal Ilmiah : a. Nama Jurnal : Jurnal Teknik (Jurnal Nasional)  
 b. Nomor/ ISSN : p-ISSN:0852-1697  
 c. Vol, no, bulan, tahun : Vol 36 No. 1, 2015, hal. 24-31  
 d. Penerbit : Fakultas Teknik UNDIP, Semarang  
 e. DOI artikel (Jika ada) : <https://doi.org/10.14710/teknik.v36i1.7701>  
 f. Alamat web Jurnal : <http://ejournal.undip.ac.id/index.php/teknik/article/view/7701>

Kategori Publikasi Jurnal Ilmiah: (beri ✓ pada kategori yang tepat)


Jurnal Ilmiah Internasional/ Internasional bereputasi  
 Jurnal Ilmiah Nasional Terakreditasi  
 Jurnal Ilmiah Nasional/ Nasional terindeks di DOAJ, CABI, COPERNICUS

Hasil Penilaian *Peer Review* :

Komponen Yang Dinilai	Nilai Reviewer		Nilai Rata-rata /Nilai Akhir yang diperoleh
	Reviewer I	Reviewer II	
a. Kelengkapan unsur isi jurnal (10%)	1.00	1.00	1.00
b. Ruang lingkup dan kedalaman pembahasan (30%)	3.00	2.70	2.85
c. Kecukupan dan kemutakhiran data/informasi dan metodologi (30%)	3.00	2.70	2.85
d. Kelengkapan unsur dan kualitas penerbit (30%)	3.00	3.00	3.00
<b>Total = (100%)</b>	<b>10.00</b>	<b>9.40</b>	<b>9.70</b>


Penulis ke 1 dari 4 =  $9.70 \times 60\% = 5.82$

Reviewer I



Prof. Dr. Ir. Han Ay Lie, M.Eng  
 NIP . 195611091985032002  
 Unit kerja : Departemen T.Sipil FT.UNDIP

Reviewer II



Prof. Dr. Ir. Sri Tadjono, MS  
 NIP .195303091981031005  
 Unit kerja : Departemen T.Sipil FT.UNDIP

**LEMBAR  
HASIL PENILAIAN SEJAWAT SEBIDANG ATAU PEER REVIEW  
KARYA ILMIAH : JURNAL ILMIAH**

Judul Jurnal Ilmiah (Artikel) : Persepsi Pengembangan Peta Rawan Gempa Kota Semarang Melalui Penelitian Hazard Gempa Deterministik  
 Jumlah Penulis : 4 Orang (Windu Partono, Masyur Irsyam, Sri Prabandiyani RW., Syamsul Maarif)  
 Status Pengusul : penulis pertama/ ~~penulis ke- / penulis korespondensi\*\*~~  
 Identitas Jurnal Ilmiah : a. Nama Jurnal : Jurnal Teknik (Jurnal Nasional)  
 b. Nomor/ ISSN : p-ISSN:0852-1697  
 c. Vol, no, bulan, tahun : Vol 36 No. 1, 2015, hal. 24-31  
 d. Penerbit : Fakultas Teknik UNDIP, Semarang  
 e. DOI artikel (Jika ada) : <https://doi.org/10.14710/teknik.v36i1.7701>  
 f. Alamat web Jurnal : <http://ejournal.undip.ac.id/index.php/teknik/article/view/7701>

Kategori Publikasi Jurnal Ilmiah: (beri ✓ pada kategori yang tepat)  
 Jurnal Ilmiah Internasional/ Internasional bereputasi  
 Jurnal Ilmiah Nasional Terakreditasi  
 Jurnal Ilmiah Nasional/ Nasional terindeks di DOAJ, ~~CABI, COBENICUS~~


Hasil Penilaian Peer Review :

Komponen Yang Dinilai	Nilai Maksimal Jurnal Ilmiah			Nilai Yang Diperoleh
	Internasional	Nasional Terakreditasi	Nasional Tidak Terakreditasi	
	<input type="checkbox"/>	<input type="checkbox"/>	<input checked="" type="checkbox"/>	
a. Kelengkapan unsur isi jurnal (10%)			1	1
b. Ruang lingkup dan kedalaman pembahasan (30%)			3	3
c. Kecukupan dan kemutakhiran data/informasi dan metodologi (30%)			3	3
d. Kelengkapan unsur dan kualitas penerbit (30%)			3	3
<b>Total = (100%)</b>			10	10

Catatan Penilaian artikel oleh Reviewer:

a) jurnal mengalami peningkatan dari tahun<sup>2</sup> sebelumnya daftar reviewer, kata pengantar, daftar isi lengkap  
 b) paper bagus dan ditulis dg runtun dan ilmiah. Dasar pemilihan paper mendalam dan data yg digunakan lengkap dan terarah  
 c) Mempakan gagasan baru yg substansial Bermangfaat utk dunia perencanaan struktur gempa di Indonesia  
 d) Penerbit mempunyai reputasi bagus, dan terpercaya

Penulis I :  $0,6 \times 10 = 6$

Semarang,  
 Reviewer 19-1-2019  
  
 Prof. Dr. Ir. Han Ay Lie, M.Eng.  
 NIP.195611091985032002  
 Unit kerja : Departemen Teknik Sipil FT UNDIP

**LEMBAR  
HASIL PENILAIAN SEJAWAT SEBIDANG ATAU PEER REVIEW  
KARYA ILMIAH : JURNAL ILMIAH**

Judul Jurnal Ilmiah (Artikel) : Persepsi Pengembangan Peta Rawan Gempa Kota Semarang Melalui Penelitian Hazard Gempa Deterministik  
 Jumlah Penulis : 4 Orang (Windu Partono, Masyur Irsyam, Sri Prabandiyani RW., Syamsul Maarif)  
 Status Pengusul : penulis pertama/ penulis ke- / penulis korespondensi\*\*  
 Identitas Jurnal Ilmiah : a. Nama Jurnal : Jurnal Teknik (Jurnal Nasional)  
 b. Nomor/ ISSN : p-ISSN:0852-1697  
 c. Vol, no, bulan, tahun : Vol 36 No. 1, 2015, hal. 24-31  
 d. Penerbit : Fakultas Teknik UNDIP, Semarang  
 e. DOI artikel (Jika ada) : https://doi.org/10.14710/teknik.v36i1.7701  
 f. Alamat web Jurnal : http://ejournal.undip.ac.id/index.php/teknik/article/view/7701

Kategori Publikasi Jurnal Ilmiah:  Jurnal Ilmiah Internasional/ Internasional bereputasi  
 (beri ✓ pada kategori yang tepat)  Jurnal Ilmiah Nasional Terakreditasi  
 Jurnal Ilmiah Nasional/ Nasional terindeks di DOAJ, CABI, COPERNICUS

Hasil Penilaian *Peer Review* :

Komponen Yang Dinilai	Nilai Maksimal Jurnal Ilmiah			Nilai Yang Diperoleh
	Internasional <input type="checkbox"/>	Nasional Terakreditasi <input type="checkbox"/>	Nasional Tidak Terakreditasi <input type="checkbox"/>	
a. Kelengkapan unsur isi jurnal (10%)			10	1
b. Ruang lingkup dan kedalaman pembahasan (30%)			3	2,7
c. Kecukupan dan kemutakhiran data/informasi dan metodologi (30%)			3	2,7
d. Kelengkapan unsur dan kualitas penerbit (30%)			3	3
<b>Total = (100%)</b>			10	9,4

Catatan Penilaian artikel oleh Reviewer:

1. Kelengkapan unsur isi belum : lengkap
2. 1 pustaka yang disitasi dalam pembahasan
3. 2 dari 5 pustaka terbitan 5 tahun terakhir
4. Penerbitan ber ISSN

Penulis I =  $0,6 \times 9,4 = 5,64$

Semarang,  
Reviewer


Prof. Dr. Ir. Sri Tudjono, MS.  
NIP. 195303091981031005

Unit kerja : Departemen Teknik Sipil FT UNDIP

## Persepsi Pengembangan Peta Rawan Gempa Kota Semarang melalui Penelitian Hazard Gempa Deterministik

W Partono, M Irsyam, SPR Wardani, S Maarif - Teknik, 2015 - [ejournal.undip.ac.id](http://ejournal.undip.ac.id)

Pengembangan peta resiko gempa berdasarkan analisa hazard gempa deterministik (DSHA) merupakan salah satu tahapan yang sangat penting untuk mitigasi kegempaan Kota Semarang. Penelitian peta resiko gempa mencakup perhitungan hazard gempa ...

☆  [Dirujuk 1 kali](#) [Artikel terkait](#) [3 versi](#) 



[Beranda \(https://ejournal.undip.ac.id/index.php/teknik/index\)](https://ejournal.undip.ac.id/index.php/teknik/index) > **Vol 36, No 1 (2015)**

<https://ejournal.undip.ac.id/index.php/teknik/issue/view/1480> > **Partono**

<https://ejournal.undip.ac.id/index.php/teknik/article/view/7701/0>

## PERSEPSI PENGEMBANGAN PETA RAWAN GEMPA KOTA SEMARANG MELALUI PENELITIAN HAZARD GEMPA DETERMINISTIK

*Windu Partono (#), Masyhur Irsyam (#), Sri Prabandiyani Retno Wardani (#), Syamsul Maarif (#)*

DOI: <https://doi.org/10.14710/teknik.v36i1.7701> (<https://doi.org/10.14710/teknik.v36i1.7701>).

**Article Metrics:** (Click on the Metric tab below to see the detail)

Views 1672 Download 1029

(<https://www.altmetric.com/details.php?domain=ejournal.undip.ac.id&doi=10.14710%2Fteknik.v36i1.7701>)

Captures  
Readers: 2

**PLUMX** - [see details \(https://plu.mx/a/?doi=10.14710/teknik.v36i1.7701\)](https://plu.mx/a/?doi=10.14710/teknik.v36i1.7701)

### Article Info

**Telah diserahkan:** 27-10-2014

**Diterbitkan:** 04-07-2015

**Bagian:** Artikel

**In Vol 36, No 1 (2015): (Juli 2015).** (<https://ejournal.undip.ac.id/index.php/teknik/issue/view/1480>)

**Fulltext PDF** (<https://ejournal.undip.ac.id/index.php/teknik/article/view/7701/7084>)

**Tell your colleagues**

([javascript:openRTWindow\('https://ejournal.undip.ac.id/index.php/teknik/rt/emailColleague/7701/0'\);](https://ejournal.undip.ac.id/index.php/teknik/rt/emailColleague/7701/0))

**Kirim email ke penulis**

([javascript:openRTWindow\('https://ejournal.undip.ac.id/index.php/teknik/rt/emailAuthor/7701/0'\);](https://ejournal.undip.ac.id/index.php/teknik/rt/emailAuthor/7701/0))



([javascript:document.getElementsByTagName\('body'\)](https://www.mendeley.com/minified/bookmarklet.js))

[0].appendChild(document.createElement('script')).setAttribute('src','<https://www.mendeley.com/minified/bookmarklet.js>')



([javascript:document.getElementsByTagName\('body'\)](https://www.zotero.org/bookmarklet/loader.js))

[0].appendChild(document.createElement('script')).setAttribute('src','<https://www.zotero.org/bookmarklet/loader.js>');

**Sari (#tab-abstract)**

**Penulis (#tab-author)**

**How to Cite (#tab-cite)**

**Copyright (#tab-copyright)**

**Metadata (#tab-metadata)**

**Metrics (#tab-metrics)**

Pengembangan peta resiko gempa berdasarkan analisa hazard gempa deterministik (DSHA) merupakan salah satu tahapan yang sangat penting untuk mitigasi kegempaan Kota Semarang. Penelitian peta resiko gempa mencakup perhitungan hazard gempa, analisa kondisi tanah lokal (SSA) dan analisa tingkat resiko kegempaan. Analisa hazard gempa diimplementasikan dengan pendekatan

- [Vol 39 No 2 2018 \(/index.php/teknik/issue/view/2533\)](#)
- [Vol 39 No 1 2018 \(/index.php/teknik/issue/view/2373\)](#)
- [Vol 38 No 2 2017 \(/index.php/teknik/issue/view/2258\)](#)
- [Vol 38 No 1 2017 \(/index.php/teknik/issue/view/2175\)](#)

## Fakultas Teknik

### Universitas Diponegoro

Jln. Prof. Soedarto, SH, Kampus UNDIP Tembalang, Semarang, Jawa Tengah, Indonesia. Kode Pos: 50275; Telp. (024) 7460056, Fax: (024) 7460055, E-mail: [jteknik@live.undip.ac.id](mailto:jteknik@live.undip.ac.id)

### Progam Bantu



(<https://www.mendeley.com/>)



([http://turnitin.com/en\\_us/](http://turnitin.com/en_us/))



(<https://app.grammarly.com/>)

### Notifikasi

- [Lihat \(/ejournal.undip.ac.id/index.php/teknik/notification\)](#)
- [Langganan \(/ejournal.undip.ac.id/index.php/teknik/notification/subscribeMailList\)](#)

### Isi Jurnal

Cari

Lingkup Pencarian

Semua ▾

Cari

### Telusuri

- [Berdasarkan Terbitan \(/ejournal.undip.ac.id/index.php/teknik/issue/archive\)](#)
- [Berdasarkan Penulis \(/ejournal.undip.ac.id/index.php/teknik/search/authors\)](#)
- [Berdasarkan Judul \(/ejournal.undip.ac.id/index.php/teknik/search/titles\)](#)
- [Jurnal Lain \(/ejournal.undip.ac.id/index.php/index/search\)](#)
- [Kategori Penelusuran \(/ejournal.undip.ac.id/index.php/index/search/categories\)](#)

### Bahasa

Pilih bahasa

English ▾

Serahkan

---

[Beranda \(/ejournal.undip.ac.id/index.php/teknik/index\)](#) / [Arsip \(/ejournal.undip.ac.id/index.php/teknik/issue/archive\)](#) / [Vol 36, No 1 \(2015\) \(/ejournal.undip.ac.id/index.php/teknik/issue/view/1480\)](#)

---

[a \(/ejournal.undip.ac.id/index.php/teknik/user/setLocale/B?source=%2Findex.php%2Fteknik%2Fissue%2Fview%2F1480\)](#) | [n \(/ejournal.undip.ac.id/index.php/teknik/user/setLocale/E?source=%2Findex.php%2Fteknik%2Fissue%2Fview%2F1480\)](#)

## Vol 36, No 1 (2015): (Juli 2015)

TEKNIK (ISSN: 0852-1697), Available online at Juli 2015

## Artikel

### **PENGARUH ACTIVITY SUPPORT TERHADAP KAWASAN PECINAN SEMARANG DI MALAM HARI**

(<https://ejournal.undip.ac.id/index.php/teknik/article/view/7264>)

PDF

(<https://ejournal.undip.ac.id/index.php/teknik/article/view/7264/7072>)

1-9

👤 Stella Prita Anugeraheni, R. Siti Rukayah, Bambang Setioko

📄 Dilihat: **515** (#) | Bahasa: **EN** (#) | DOI:

**10.14710/teknik.v36i1.7264**

(<https://doi.org/10.14710/teknik.v36i1.7264>)

🕒 Dikirim: 8 Sep 2014; Diterbitkan: 4 Jul 2015.

### **PERSEPSI MASYARAKAT TERHADAP ALUN-ALUN KOTA BANDUNG SEBAGAI RUANG TERBUKA PUBLIK**

(<https://ejournal.undip.ac.id/index.php/teknik/article/view/7268>)

PDF

(<https://ejournal.undip.ac.id/index.php/teknik/article/view/7268/7073>)

10-16

👤 Heru Wibowo, R. Siti Rukayah, Atiek Suprapti

📄 Dilihat: **1912** (#) | Bahasa: **INA** (#) | DOI:

**10.14710/teknik.v36i1.7268**

(<https://doi.org/10.14710/teknik.v36i1.7268>)

🕒 Dikirim: 9 Sep 2014; Diterbitkan: 4 Jul 2015.

### **PERSEPSI INTEGRASI TATA GUNA LAHAN PADA KAWASAN WATERFRONT DEVELOPMENT (Studi Kasus: Kanal Banjir Barat Semarang)**

(<https://ejournal.undip.ac.id/index.php/teknik/article/view/6716>)

PDF

(<https://ejournal.undip.ac.id/index.php/teknik/article/view/6716/7074>)

17-23

👤 Rizkya Ayu Puspitasari, Bambang Setioko, Edward Endrianto Pandelaki

📄 Dilihat: **533** (#) | Bahasa: **EN** (#) | DOI:

**10.14710/teknik.v36i1.6716**

(<https://doi.org/10.14710/teknik.v36i1.6716>)

🕒 Dikirim: 16 Apr 2014; Diterbitkan: 4 Jul 2015.

### **PERSEPSI PENGEMBANGAN PETA RAWAN GEMPA KOTA SEMARANG MELALUI PENELITIAN HAZARD GEMPA DETERMINISTIK**

(<https://ejournal.undip.ac.id/index.php/teknik/article/view/7701>)

PDF

(<https://ejournal.undip.ac.id/index.php/teknik/article/view/7701/7084>)

24-31

👤 Windu Partono, Masyhur Irsyam, Sri Prabandiyani Retno Wardani, Syamsul Maarif

📄 Dilihat: **1824** (#) | Bahasa: **EN** (#) | DOI:

**10.14710/teknik.v36i1.7701**

(<https://doi.org/10.14710/teknik.v36i1.7701>)

🕒 Dikirim: 27 Okt 2014; Diterbitkan: 4 Jul 2015.

### **PELUANG PENGEMBANGAN SMART CITY UNTUK MEWUJUDKAN KOTA TANGGUH DI KOTA SEMARANG (Studi Kasus: Penyusunan Sistem Peringatan Dini Banjir Sub Drainase Beringin)**

(<https://ejournal.undip.ac.id/index.php/teknik/article/view/7823>)

PDF

(<https://ejournal.undip.ac.id/index.php/teknik/article/view/7823/7085>)

32-38

👤 Sariffuddin Sariffuddin

📄 Dilihat: **10659** (#) | Bahasa: **EN** (#) | DOI:

**10.14710/teknik.v36i1.7823**

(<https://doi.org/10.14710/teknik.v36i1.7823>)

🕒 Dikirim: 24 Nov 2014; Diterbitkan: 4 Jul 2015.

### **PERSEPSI MASYARAKAT TERHADAP KEBERADAAN SIGNAGE (Studi Kasus Jalan Tjilik Riwut di Kota Palangka Raya, Kalimantan Tengah)**

(<https://ejournal.undip.ac.id/index.php/teknik/article/view/7887>)

PDF

(<https://ejournal.undip.ac.id/index.php/teknik/article/view/7887/7086>)

39-44

👤 Andri Nopemberi, Atiek Suprapti, Bambang Adji Murtomo

📄 Dilihat: **876** (#) | Bahasa: **EN** (#) | DOI:

**10.14710/teknik.v36i1.7887**

(<https://doi.org/10.14710/teknik.v36i1.7887>)


🕒 Dikirim: 15 Des 2014; Diterbitkan: 4 Jul 2015.


**RANCANG BANGUN MODEL KOMPRESI DAN TARIK  
PERMODELAN SANDBOX DAN MANFAATNYA**

PDF

(<https://ejournal.undip.ac.id/index.php/teknik/article/view/8391>) (<https://ejournal.undip.ac.id/index.php/teknik/article/view/8391/7087>)


45-53

 Fahrudin Fahrudin, Dimas Asmarakandy

 Dilihat: **466** (#) | Bahasa: **EN** (#) | DOI:

**10.14710/teknik.v36i1.8391**

(<https://doi.org/10.14710/teknik.v36i1.8391>)

 Dikirim: 30 Mar 2015; Diterbitkan: 4 Jul 2015.

**PENGARUH ALIH FUNGSI BANGUNAN CAGAR  
BUDAYA LAWANG SEWU SEMARANG DALAM  
PERSEPSI MASYARAKAT UNTUK MEWUJUDKAN  
TUJUAN REVITALISASI**

PDF

(<https://ejournal.undip.ac.id/index.php/teknik/article/view/8395/7088>)


54-60

 Iin Maryati, Siti Rukayah, Budi Sudarwanto

 Dilihat: **1092** (#) | Bahasa: **EN** (#) | DOI:

**10.14710/teknik.v36i1.8395**

(<https://doi.org/10.14710/teknik.v36i1.8395>)

 Dikirim: 1 Apr 2015; Diterbitkan: 4 Jul 2015.


## Artikel Editorial

Front-matter

PDF

 Istadi Istadi

(<https://ejournal.undip.ac.id/index.php/teknik/article/view/8755/7089>)

 Dilihat: **168** (#) | Bahasa: **EN** (#) | DOI:

**10.14710/teknik.v36i1.8755**

(<https://doi.org/10.14710/teknik.v36i1.8755>)

 Diterbitkan: 4 Jul 2015.


i-iv

Back-matter and Author Guidelines

PDF


 Istadi Istadi

(<https://ejournal.undip.ac.id/index.php/teknik/article/view/8756/7090>)

 Dilihat: **193** (#) | Bahasa: **EN** (#) | DOI:

**10.14710/teknik.v36i1.8756**

(<https://doi.org/10.14710/teknik.v36i1.8756>)

 Diterbitkan: 4 Jul 2015.

App.1-App.6

Jurnal **TEKNIK** ([/index.php/teknik](http://index.php/teknik)) (p-ISSN: 0852-1697 (<http://issn.pdii.lipi.go.id/issn.cgi?daftar&1180434000&1&&>); e-ISSN: 2460-9919 (<http://u.lipi.go.id/1442566899>)), adalah jurnal ilmiah yang diterbitkan oleh Fakultas Teknik, Universitas Diponegoro, Jln. Prof. Soedarto, SH, Kampus UNDIP Tembalang, Semarang, Jawa Tengah, Kode Pos: 50275; Telp. (024) 7460056, Fax: (024) 7460055, E-mail: [jteknik@live.undip.ac.id](mailto:jteknik@live.undip.ac.id)

Jurnal TEKNIK dapat diakses secara daring di <http://ejournal.undip.ac.id/index.php/teknik> ([/index.php/teknik](http://index.php/teknik)) menggunakan lisensi **Creative Commons Attribution-ShareAlike 4.0 International**. (<http://creativecommons.org/licenses/by-sa/4.0/>)

**Lihat Statistik** (<http://statcounter.com/p9545110/summary/?guest=1>) (<http://statcounter.com/p9545110/summary/?guest=1>)

Copyright ©2019 **Diponegoro University** (<http://www.undip.ac.id>). Powered by **Open Journal Systems** (<http://pkp.sfu.ca/ojs/>) and **Mason Publishing OJS** theme (<https://github.com/masonpublishing/OJS-Theme>).

## Notifikasi

- [Lihat \(https://ejournal.undip.ac.id/index.php/teknik/notification\)](https://ejournal.undip.ac.id/index.php/teknik/notification)
- [Langganan \(https://ejournal.undip.ac.id/index.php/teknik/notification/subscribeMailList\)](https://ejournal.undip.ac.id/index.php/teknik/notification/subscribeMailList)

## Isi Jurnal

Cari

Lingkup Pencarian

Semua ▾

Cari

## Telusuri

- [Berdasarkan Terbitan \(https://ejournal.undip.ac.id/index.php/teknik/issue/archive\)](https://ejournal.undip.ac.id/index.php/teknik/issue/archive)
- [Berdasarkan Penulis \(https://ejournal.undip.ac.id/index.php/teknik/search/authors\)](https://ejournal.undip.ac.id/index.php/teknik/search/authors)
- [Berdasarkan Judul \(https://ejournal.undip.ac.id/index.php/teknik/search/titles\)](https://ejournal.undip.ac.id/index.php/teknik/search/titles)
- [Jurnal Lain \(https://ejournal.undip.ac.id/index.php/index/search\)](https://ejournal.undip.ac.id/index.php/index/search)
- [Kategori Penelusuran \(https://ejournal.undip.ac.id/index.php/index/search/categories\)](https://ejournal.undip.ac.id/index.php/index/search/categories)

## Bahasa

Pilih bahasa

English ▾

Serahkan

Penata Laksana > [Editorial Team \(https://ejournal.undip.ac.id/index.php/teknik/about/editorial\)](https://ejournal.undip.ac.id/index.php/teknik/about/editorial)  
[Peer-Reviewers \(Mitra Bebestari\) \(https://ejournal.undip.ac.id/index.php/teknik/about/peer-reviewers\)](https://ejournal.undip.ac.id/index.php/teknik/about/peer-reviewers)

# Editorial Team

## Ketua Penyunting (Editor in Chief)



**Dr. Wahyul Amien Syafei** (ScopusID: [24330102000](https://www.scopus.com/authid/detail.uri?authorId=24330102000)  
([http://www.scopus.com/authid/detail.uri?authorId=24330102000](https://www.scopus.com/authid/detail.uri?authorId=24330102000).)

Departemen Teknik Elektro Fakultas Teknik, Universitas Diponegoro, Indonesia,  
Indonesia

## Dewan Penyunting (Editorial Boards)

**Prof. Dr. I. Istadi** (ScopusID: [6506850769](http://www.scopus.com/authid/detail.uri?authorId=6506850769) (<http://www.scopus.com/authid/detail.uri?authorId=6506850769>.)

Departemen Teknik Kimia Fakultas Teknik, Universitas Diponegoro, Indonesia

**Prof. Dr. Athanasius P Bayuseno** (ScopusID: [7801310426](http://www.scopus.com/authid/detail.uri?authorId=7801310426)  
(<http://www.scopus.com/authid/detail.uri?authorId=7801310426>.)

Jurusan Teknik Mesin, Fakultas Teknik, Universitas Diponegoro, Semarang, Indonesia

**Dr. Ir. MT. Atik Suprapti** (ScopusID: [55596101500](http://www.scopus.com/authid/detail.uri?authorId=55596101500) (<http://www.scopus.com/authid/detail.uri?authorId=55596101500>))

Departemen Teknik Arsitektur Fakultas Teknik, Universitas Diponegoro, Indonesia,  
Indonesia

**Dr. Ir., M.T. Maria Wahyuni**

Jurusan Teknik Sipil Fakultas Teknik, Universitas Diponegoro, Indonesia



**Dr. Anton Irawan** (ScopusID: [9637080100](http://www.scopus.com/authid/detail.uri?authorId=9637080100)

(<http://www.scopus.com/authid/detail.uri?authorId=9637080100>))

Jurusan Teknik Kimia, Sultan Ageng Tirtayasa University, Banten, Indonesia

## Penyunting Pelaksana (Assistant Editor)

**S.T. Heppy Haryanta**

Fakultas Teknik, Universitas Diponegoro, Semarang, Indonesia

**Ms. Lis Setyowati, S.Sos, M.A.**

UNDIP

---

Jurnal **TEKNIK** ([/index.php/teknik](http://index.php/teknik)) (p-ISSN: [0852-1697](http://issn.pdii.lipi.go.id/issn.cgi?daftar&1180434000&1&&) (<http://issn.pdii.lipi.go.id/issn.cgi?daftar&1180434000&1&&>); e-ISSN: [2460-9919](http://u.lipi.go.id/1442566899) (<http://u.lipi.go.id/1442566899>)), adalah jurnal ilmiah yang diterbitkan oleh Fakultas Teknik, Universitas Diponegoro, Jln. Prof. Soedarto, SH, Kampus UNDIP Tembalang, Semarang, Jawa Tengah, Kode Pos: 50275; Telp. (024) 7460056, Fax: (024) 7460055, E-mail: [jteknik@live.undip.ac.id](mailto:jteknik@live.undip.ac.id)

Jurnal TEKNIK dapat diakses secara daring di <http://ejournal.undip.ac.id/index.php/teknik> ([/index.php/teknik](http://index.php/teknik)) menggunakan lisensi [Creative Commons Attribution-ShareAlike 4.0 International](http://creativecommons.org/licenses/by-sa/4.0/). (<http://creativecommons.org/licenses/by-sa/4.0/>)

Lihat Statistik (<http://statcounter.com/p9545110/summary/?guest=1>) (<http://statcounter.com/p9545110/summary/?guest=1>)

Copyright ©2019 [Diponegoro University](http://www.undip.ac.id) (<http://www.undip.ac.id>). Powered by [Open Journal Systems](http://pkp.sfu.ca/ojs/) (<http://pkp.sfu.ca/ojs/>) and [Mason Publishing OJS theme](https://github.com/masonpublishing/OJS-Theme) (<https://github.com/masonpublishing/OJS-Theme>).

# Peta Rawan Gempa dengan Hazard Deterministik

*by* Windu Partono

---

**Submission date:** 18-Oct-2017 04:45AM (UTC+0700)

**Submission ID:** 864432917

**File name:** Kota\_Semarang\_Melalui\_Penelitian\_Hazard\_Gempa\_Deterministik.pdf (924.59K)

**Word count:** 3145

**Character count:** 18341

## PERSEPSI PENGEMBANGAN PETA RAWAN GEMPA KOTA SEMARANG MELALUI PENELITIAN HAZARD GEMPA DETERMINISTIK

Windu Partono<sup>\*)</sup>, Masyhur Irsyam, Sri Prabandiyani Retno Wardani, Syamsul Maarif

Jurusan Teknik Sipil, Fakultas Teknik, Universitas Diponegoro,  
Jl. Prof. Soedarto, SH, Kampus Undip Tembalang, Semarang, Indonesia 50275

### 1. Pendahuluan

Gambaran tentang tingkat kerawanan suatu daerah terhadap peristiwa gempa sering diimplementasikan dalam bentuk peta zonasi gempa (*Seismic Hazard Map*). Peta zonasi gempa memuat informasi tentang percepatan gerakan tanah di batuan dasar atau di permukaan. Badan Standarisasi Nasional (BSN) pada tahun 2012 telah menerbitkan peraturan tentang tata cara perencanaan ketahanan gempa untuk struktur bangunan gedung dan non gedung (SNI: 1726-2012). Pada peraturan tersebut juga disampaikan gambaran tentang tingkat kerawanan seluruh wilayah Indonesia terhadap peristiwa gempa.

Tingkat kerawanan wilayah Indonesia terhadap peristiwa gempa digambarkan dalam bentuk 3 peta gempa yaitu peta  $MCE_R$  (gempa maksimum yang

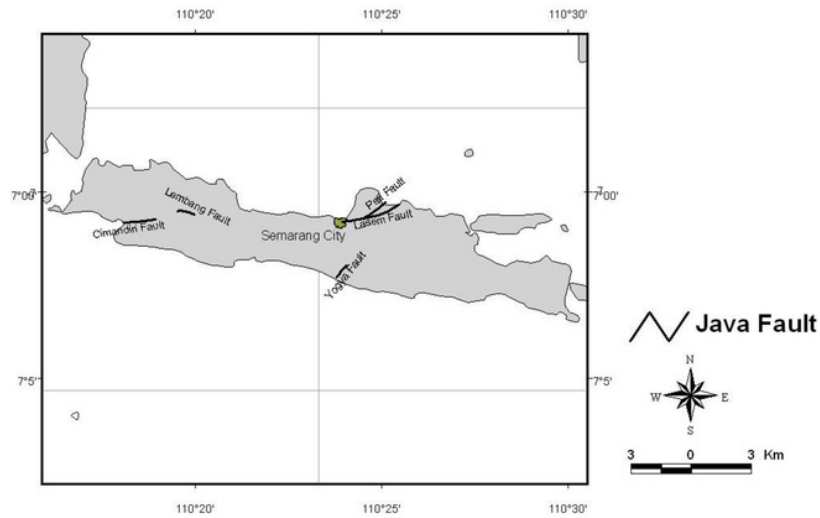
dipertimbangkan risiko-tertarget) untuk situs SB pada periode pendek dan panjang (SS dan S1) dan peta  $MCE_G$  (gempa maksimum yang dipertimbangkan rata-rata geometrik) untuk kelas situs SB. Peta-peta gempa sebagaimana tertuang pada SNI: 1726-2012 dapat memberikan gambaran tentang tingkat kerawanan suatu daerah terhadap peristiwa gempa. Tingkat kerawanan suatu daerah terhadap peristiwa gempa dapat dilihat dari besar kecilnya nilai percepatan gerakan tanah di batuan dasar atau di permukaan tanah. Untuk menghitung spektra percepatan di permukaan dapat dilakukan dengan mengalikan nilai  $MCE_R$  maupun  $MCE_G$  dengan faktor amplifikasi percepatan tanah.

Berdasarkan hasil penelitian yang telah dilakukan oleh Tim Revisi Peta Gempa Indonesia 2010, wilayah dengan lokasi berdekatan dengan sumber gempa sesar aktif sangat rawan terhadap peristiwa gempa. Kota Semarang merupakan kota dengan tingkat resiko gempa yang cukup tinggi.

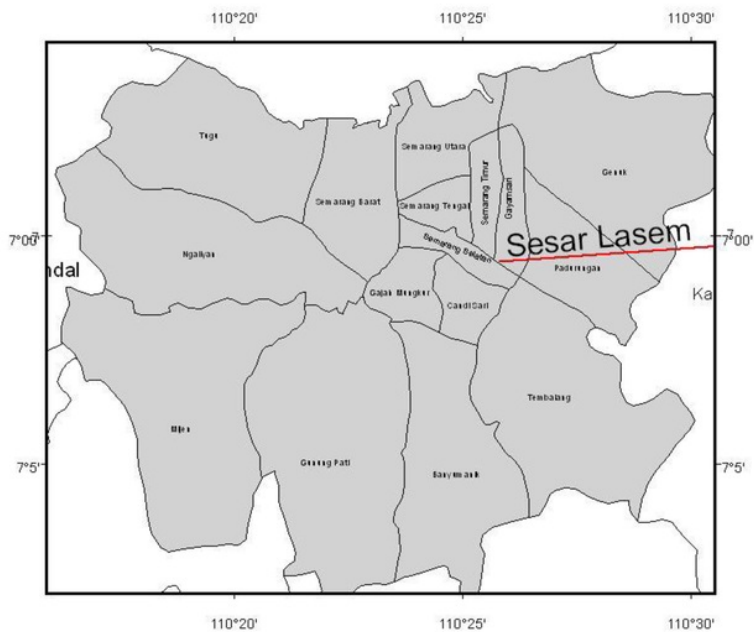
<sup>\*)</sup>Penulis Korespondensi.  
E-mail: windu\_bapake\_dila@yahoo.com

karena kota Semarang dikelilingi oleh beberapa sesar aktif. Sesar-sesar aktif yang berpotensi memberikan pengaruh cukup besar pada kota Semarang yaitu Sesar Opak (Yogyakarta), Sesar Lasem, Sesar Pati, Sesar Lembang dan Sesar Cimandiri. Sesar Lasem adalah salah satu sesar aktif yang posisinya sangat dekat dengan Kota Semarang dan bahkan jalur Sesar Lasem

melewati Kota Semarang. Gambar 1 dan Gambar 2 menunjukkan posisi jalur Sesar Lasem terhadap Kota Semarang. Melihat tingkat resiko gempa yang cukup tinggi dan tingkat pembangunan infrastruktur yang semakin pesat, pengembangan peta *seismic hazard* dan peta rawan gempa kota Semarang menjadi sangat perlu untuk segera dilaksanakan.



Gambar 1. Posisi Sesar Lasem Terhadap Kota Semarang



Gambar 2. Posisi Sesar Lasem Terhadap Kota Semarang

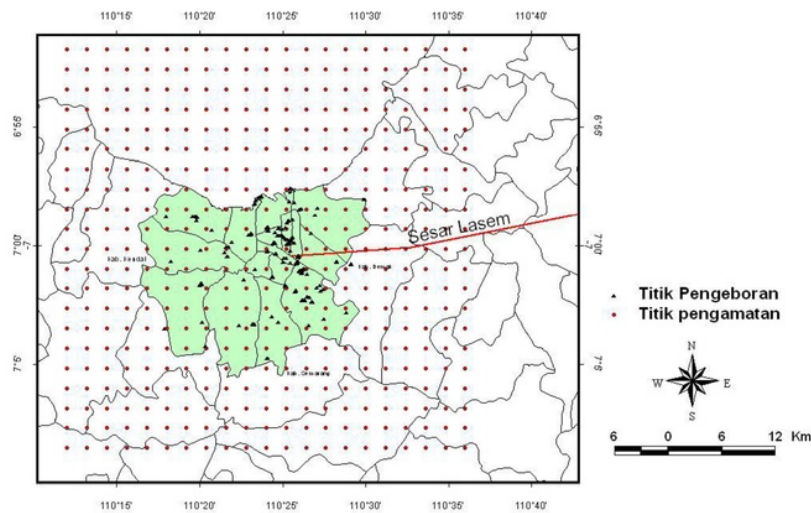
Tujuan penelitian ini secara garis besar adalah (a) mengembangkan peta *seismic hazard* Kota Semarang untuk percepatan tanah puncak (*Peak Ground Acceleration / PGA*), spektra 0.2 detik dan 1 detik di batuan dasar dan di permukaan melalui pendekatan deterministik dengan menggunakan fungsi atenuasi, (b) membuat peta rawan gempa Kota Semarang melalui pendekatan deterministik dengan mengembangkan beberapa skenario kegempaan yang bersumber dari sumber gempa sesar aktif (*shallow crustal fault*).

**2. Metode Penelitian**

Analisa *Seismic Hazard* Deterministik (DSHA) banyak digunakan pada periode awal dari perhitungan *seismic hazard*. Konsep dasar DSHA adalah menentukan parameter *ground motion* dengan menggunakan magnituda gempa maksimum dan jarak sumber gempa yang paling dekat dari titik pengamatan (Kramer, 1996; Gupta, 2002; Baker, 2008; Irsyam, 2010). DSHA diimplementasikan dengan menentukan skenario parameter gempa dengan cara memilih magnituda maksimum dan lokasi terdekat dari sumber gempa yang diperkirakan akan menghasilkan dampak pada titik pengamatan. Secara umum metode pendekatan DSHA dapat dibagi menjadi 4 tahapan (Irsyam, 2010) yaitu: (1) melakukan identifikasi terhadap sumber-sumber gempa yang kemungkinan akan berpengaruh pada lokasi pengamatan, (2)

menentukan skenario parameter gempa dengan cara memilih magnituda maksimum dan lokasi terdekat dari sumber gempa yang diperkirakan akan menghasilkan dampak pada lokasi pengamatan, (3) menentukan parameter gerakan tanah pada lokasi pengamatan dengan menggunakan fungsi atenuasi, dan (4) menentukan parameter gerakan tanah yang terbesar yang direncanakan akan terjadi pada lokasi pengamatan. DSHA dilakukan dengan menentukan parameter gerakan tanah pada lokasi pengamatan dengan menggunakan fungsi atenuasi. Pemilihan fungsi atenuasi sangat dipengaruhi oleh mekanisme kegempaan dari sumber gempa.

Pada penelitian ini analisa *hazard* gempa deterministik juga diimplementasikan untuk Kota Semarang dengan menggunakan nilai VS30 = 760 m/s (model 1) dan VS30 sesuai hasil penelitian pada lokasi pengamatan (model 2). Tiga spektra percepatan digunakan pada analisa dengan menggunakan model 1 yaitu untuk percepatan tanah puncak (PGA), periode 0.2 detik dan periode 1 detik. Pada penelitian ini jumlah titik pengamatan adalah 632 titik yang dibagi menjadi dua kelompok. Kelompok pertama terdiri dari 441 titik pengamatan yang disusun secara grid antara 110.2° sampai 110.6° *longitude* dan -6.8° sampai -7.2° *latitude* dengan interval grid 0.02°. Kelompok kedua terdiri dari 190 titik pengamatan yang mencerminkan lokasi titik pengeboran. Lokasi titik pengamatan dapat dilihat pada Gambar 3.



**Gambar 3.** Titik koordinat perhitungan Deterministik Hazard

Analisa deterministik *hazard* juga digunakan untuk mitigasi bencana gempa. Pada mitigasi bencana gempa maka telah diimplementasikan beberapa skenario kegempaan yang bersumber dari sumber gempa sesar Lasem. Pemilihan sumber gempa tersebut didasarkan pada jarak sumber gempa ke Kota Semarang. Pada analisa deterministik untuk mitigasi

gempa telah dilakukan beberapa skenario kekuatan gempa. Dari hasil perhitungan spektra percepatan maka daerah rawan gempa untuk setiap skenario kegempaan dapat dipetakan. Pada analisa deterministik *hazard* untuk mitigasi gempa hanya ditinjau berapa kekuatan gempa untuk sumber gempa sesar Lasem dengan kekuatan minimum 6.5 Mw dan

maksimum 7.2 Mw dan jarak titik pengamatan antara 5 Km sampai 30 Km.

**3. Analisis Data Penelitian**

Pemilihan sumber gempa Sesar Lasem sebagai sumber gempa yang sangat berpengaruh pada Kota Semarang didasarkan pada hasil perhitungan PGA dari lima sumber gempa sesar aktif di sekitar wilayah Pulau Jawa sebagaimana terlihat pada Tabel 1. Pada Tabel 1 terlihat nilai minimum dan maksimum PGA,

hasil analisa *hazard* deterministik pada elevasi batuan dasar dengan menerapkan model 1. Analisa *hazard* gempa deterministik akibat sumber gempa sesar Cimandiri menggunakan magnituda maksimum 7.2 Mw. Sumber gempa sesar Opak (Yogya) menggunakan magnituda maksimum 6.8 Mw. Untuk sumber gempa sesar Lembang, Pati dan Lasem masing-masing menggunakan magnituda maksimum 6.6 Mw, 6.8Mw dan 6.5 Mw.

**Tabel 1.** Nilai PGA untuk semua sumber gempa *fault* hasil analisa *hazard* deterministik dengan menggunakan nilai VS760

Sumber Gempa	Sesar Lasem	Sesar Pati	Sesar Yogyakarta	Sesar Cimandiri	Sesar Lembang
rata-rata (g)	0.36	0.29	0.28	0.29	0.26
maximum (g)	0.42	0.30	0.28	0.29	0.26
minimum (g)	0.30	0.29	0.28	0.29	0.26

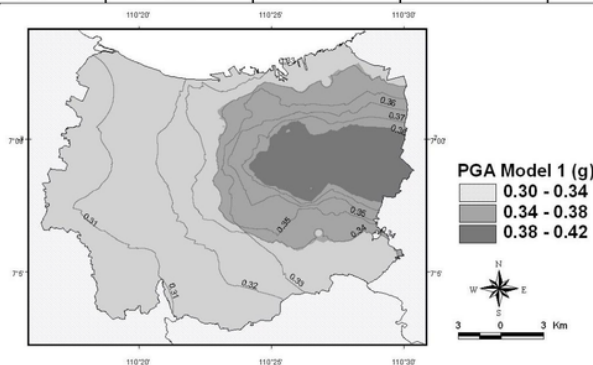
Hasil analisa percepatan puncak (PGA) deterministik akibat sumber gempa sesar aktif menunjukkan goyangan gempa akibat sumber gempa Sesar Lasem paling dominan dibandingkan dengan sumber gempa yang lain. Gambar 4 menunjukkan distribusi nilai PGA di batuan dasar berdasarkan hasil analisa *hazard* gempa deterministik untuk model 1 akibat sumber gempa Sesar Lasem. Pada Gambar 4 terlihat wilayah timur Kota Semarang seperti Kecamatan Pedurungan, Kecamatan Gayamsari, Kecamatan Semarang Timur dan sebagian kecil wilayah Kecamatan Tembalang dan Kecamatan Genuk merupakan wilayah dengan nilai PGA terbesar untuk Kota Semarang.

dengan tujuan untuk melihat seberapa besar perubahan nilai VS30 memberikan dampak terhadap hasil perhitungan deterministik *hazard* gempa. Nilai VS30 terkecil di Kota Semarang terletak di bagian utara Kota Semarang. Makin kecil nilai VS30 memberikan nilai spektra percepatan yang lebih tinggi. Hasil analisa *hazard* gempa deterministik untuk seluruh sumber gempa *fault* dapat dilihat pada Tabel 2. Hasil analisa *hazard* gempa deterministik sebagaimana terlihat pada Tabel 2 menunjukkan gempa akibat Sesar Lasem memberikan percepatan gerakan tanah yang lebih besar dibandingkan dengan sumber gempa lain. Distribusi *hazard* gempa deterministik dalam bentuk nilai PGA untuk model 2 dapat dilihat pada Gambar 5.

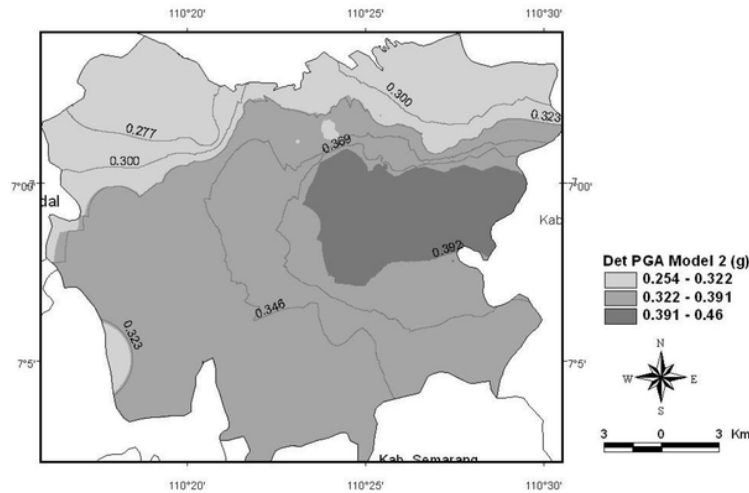
Analisa *hazard* gempa deterministik juga diimplementasikan dengan menggunakan model 2

**Tabel 2.** Nilai PGA untuk semua sumber gempa *fault* hasil analisa *hazard* deterministik dengan menggunakan nilai VS30

Sumber Gempa	Sesar Lasem	Sesar Pati	Sesar Yogyakarta	Sesar Cimandiri	Sesar Lembang
rata-rata (g)	0.37	0.30	0.28	0.28	0.26
maximum (g)	0.46	0.32	0.31	0.31	0.28
minimum (g)	0.25	0.22	0.20	0.20	0.19



**Gambar 4.** Peta *Hazard* Gempa Deterministik Model 1 untuk PGA akibat sumber gempa Sesar Lasem dengan magnituda 6.5 Mw.



Gambar 5. Peta Hazard Gempa Deterministik Untuk PGA Untuk Model 2 Akibat Gempa Lasem Dengan Magnituda Rencana 6.5 Mw

Komparasi hasil analisa gempa hazard deterministik dengan menggunakan Model 1 dan Model 2 akibat sumber gempa Sesar Lasem dapat dilihat pada Tabel 3. Hasil perbandingan nilai PGA dengan menggunakan Model 2 secara rata-rata untuk seluruh titik pengamatan hampir sama dengan hasil perhitungan spektra percepatan untuk Model 1. Perbedaan nilai PGA yang dihitung dengan

menggunakan Model 2 dan Model 1 adalah sebesar 1.02. Dari hasil perbandingan nilai PGA dari kedua model tersebut, maka nilai faktor amplifikasi PGA rata-rata untuk Kota Semarang diperkirakan sebesar 1.02. SNI 1726-2012 menyampaikan untuk nilai PGA antara 0.3g sampai 0.4g maka faktor amplifikasi PGA berkisar antara 0.9 sampai 1.2.

Tabel 3. Spektra percepatan deterministik untuk sumber gempa Sesar Lasem dengan menggunakan Model 1 dan Model 2

	Model 1			Model 2		
	PGA	T = 0.2 s	T = 1s	PGA	T = 0.2 s	T = 1s
rata-rata (g)	0.36	0.83	0.22	0.37	0.75	0.40
maximum (g)	0.42	0.95	0.25	0.46	0.96	0.47
minimum (g)	0.30	0.69	0.18	0.25	0.44	0.30

Analisa hazard gempa deterministik yang telah dilakukan untuk Kota Semarang belum melihat pengaruh dari kondisi tanah lokal dalam menghantarkan gelombang gempa atau gelombang geser dari batuan dasar ke permukaan. Peta rawan gempa suatu wilayah memerlukan analisa pengaruh dari lapisan tanah dalam merambatkan gelombang gempa ke permukaan. Untuk melihat pengaruh dari kondisi tanah lokal atau kondisi lapisan tanah dalam menghantarkan gelombang gempa dapat dilakukan dengan membuat skenario kegempaan akibat satu sumber gempa terhadap Kota Semarang. Skenario yang digunakan pada analisa hazard gempa deterministik dilakukan dengan memilih nilai magnituda gempa dan jarak sumber gempa ke titik pengamatan. Analisa rambatan gempa dari batuan dasar ke permukaan dilakukan dengan memilih gelombang gempa dalam bentuk time histories yang dihasilkan dari peristiwa gempa yang memiliki mekanisme kegempaan yang sama dengan skenario kegempaan yang dipilih. Hasil analisa hazard gempa

deterministik berbentuk peta PGA di permukaan dan peta faktor amplifikasi percepatan gerakan tanah.

Analisa hazard gempa deterministik dengan menggunakan skenario kegempaan tertentu yang diaplikasikan untuk Kota Semarang diimplementasikan dengan menggunakan sumber gempa shallow crustal fault dengan magnituda antara 6 Mw sampai 7 Mw dengan jarak sumber gempa antara 5 Km sampai 30 Km. Ground motion atau time histories yang digunakan pada analisa hazard gempa deterministik Kota Semarang berasal dari empat peristiwa gempa Imperial Valley 1979, Morgan Hill 1984, Chifant Valley 1988 dan Duzce Turkey 1999. Pada analisa hazard gempa deterministik Kota Semarang dipilih dua belas (12) skenario kegempaan yang bersumber dari empat kejadian gempa dan dicatat pada beberapa station pengamatan sebagaimana terlihat pada Tabel 4.

Hasil analisa perambatan gelombang geser melalui dua belas skenario peristiwa gempa yang bersumber dari sesar aktif berbentuk peta distribusi

PGA di permukaan dan faktor amplifikasi PGA. Peta distribusi nilai PGA di permukaan akan memberi gambaran tentang tempat-tempat yang akan mengalami guncangan yang besar di dalam wilayah Kota Semarang. Gambar 6 menunjukkan contoh hasil perhitungan distribusi nilai PGA di permukaan akibat

skenario gempa 9. Hasil analisa deterministik untuk skenario 9 menunjukkan wilayah selatan Kota Semarang akan mengalami guncangan gempa terbesar jika terjadi gempa dengan kekuatan 6 Mw sampai 7 Mw dengan jarak kurang dari 5 km.

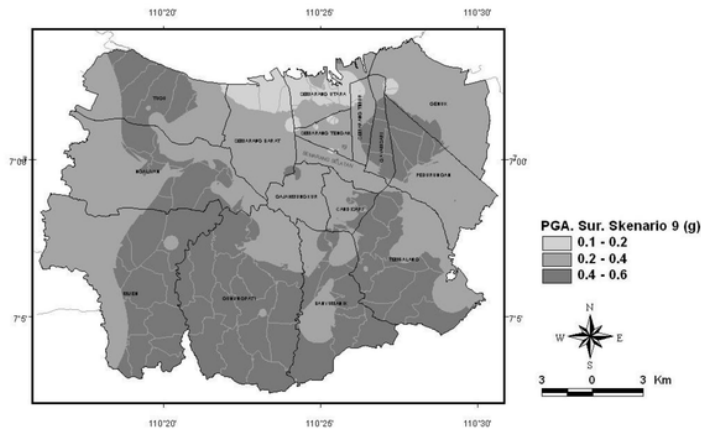
Tabel 4. Skenario Kegempaan Pada Analisa Deterministik Kota Semarang

Skenario	Sumber Gempa	Mekanisme	Station	M	R (Km)
1	Morgan Hill 1984	Strike Slip	Hall Valley	6.19	3.5
2	Morgan Hill 1984		Gilroy Array #6	6.19	9.9
3	Chaifant Valley 1988		Benton	6.19	21.9
4	Morgan Hill 1984		Freemont Mission San Jose	6.19	31
5	Gempa Imperial Valey 10/15/1979		El Centro Differential Array	6.53	5.1
6	Gempa Imperial Valey 10/15/1979		Brawly Airport	6.53	10.4
7	Gempa Imperial Valey 10/15/1979		El Centro Array #13	6.53	22
8	Gempa Imperial Valey 10/15/1979		Paster City	6.53	30
9	Duzce Turkey 1999		Lemmont 1059	7.14	4.2
10	Duzce Turkey 1999		Lemmont 1062	7.14	9.2
11	Duzce Turkey 1999		Lemmont 362	7.14	23.4
12	Duzce Turkey 1999		Mudurmu	7.14	34

Jika dibandingkan dengan hasil analisa deterministik dengan menggunakan pendekatan fungsi atenuasi terlihat pola distribusi yang berbeda. Pola distribusi guncangan gempa dengan perhitungan fungsi atenuasi menunjukkan wilayah timur Kota Semarang mempunyai nilai PGA terbesar. Sedangkan dengan analisa rambatan gelombang gempa wilayah selatan mempunyai nilai PGA terbesar. Makin besar kekuatan gempa dan makin dekat jarak sumber gempa ke titik pengamatan akan mengakibatkan nilai PGA akan makin tinggi. Skenario kekuatan gempa 6.19 Mw, 6.53 Mw dan 7.14 Mw akan menyebabkan goyangan yang kuat untuk Kota Semarang jika sumber gempa terletak pada jarak maksimum 10 Km.

Hasil analisa *hazard* gempa deterministik untuk sumber gempa *shallow crustal fault* juga memberi

gambaran tentang hubungan kekuatan gempa dan jarak sumber gempa dengan nilai faktor amplifikasi PGA. Untuk gempa dengan kekuatan makin membesar dan jarak sumber gempa makin dekat memberikan nilai faktor amplifikasi PGA makin kecil. Hasil analisa *hazard* gempa deterministik juga menunjukkan titik-titik pengamatan dengan nilai PGA permukaan makin besar memiliki nilai faktor amplifikasi PGA makin kecil. Tabel 5 menunjukkan nilai minimum, maximum dan rata-rata PGA permukaan dan faktor amplifikasi PGA hasil analisa dua belas skenario kegempaan. Pada Tabel 7 terlihat makin besar nilai magnituda gempa akan menyebabkan nilai faktor amplifikasi makin membesar. Gambar 6 menunjukkan distribusi nilai PGA akibat gempa untuk skenario 9.



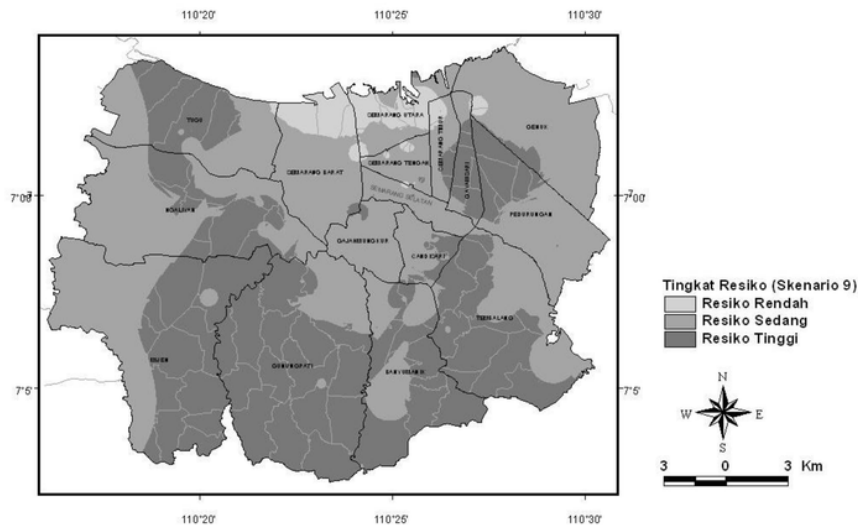
Gambar 6. PGA Di Permukaan Akibat Sumber Gempa *Shallow Crustal Fault* Dengan Magnituda 7.14 Mw dan Jarak 5 Km (Skenario 9)

Tabel 5. Nilai Minimum, Maximum dan Rata-rata PGA Permukaan dan Faktor Amplifikasi Untuk Gempa Dengan Skenario 1, Skenario 5 dan Skenario 9

	PGA Permukaan Skenario 1 (g)	Fak. Amplifikasi PGA Skenario 1	PGA Permukaan Skenario 5 (g)	Fak. Amplifikasi PGA Skenario 5	PGA Permukaan Skenario 9 (g)	Fak. Amplifikasi PGA Skenario 9
Minimum	0.05	0.08	0.05	0.07	0.04	0.08
Maximum	0.32	2.09	0.31	1.77	0.49	3.96
Rata-rata	0.24	0.34	0.23	0.34	0.28	0.40

Berdasarkan hasil perhitungan nilai PGA dipermukaan dengan pendekatan fungsi atenuasi sebagaimana terlihat pada Gambar 4 maupun Gambar 5 terlihat nilai PGA yang lebih kecil dibandingkan dengan hasil analisa skenario kegempaan sebagaimana terlihat pada Gambar 6. Hal ini menunjukkan wilayah selatan Kota Semarang akan diguncang gempa dengan sangat kuat jika terjadi gempa dengan kekuatan antara 6Mw sampai 7 Mw dengan jarak sumber gempa kurang dari 10 Km. Hasil analisa perhitungan nilai PGA untuk skenario gempa yang lain menunjukkan wilayah Kota Semarang akan diguncang dengan guncangan yang lebih ringan jika terjadi gempa dengan kekuatan antara 6 Mw sampai 7 Mw dengan jarak sumber gempa lebih besar dari 10 Km.

Berdasarkan hasil analisa skenario kegempaan dengan kekuatan antara 6 Mw sampai 7 Mw dan jarak sumber gempa kurang dari 10 Km, maka dapat dikembangkan wilayah rawan gempa Kota Semarang. Pembagian wilayah rawan gempa tersebut didasarkan pada nilai minimum dan maksimum PGA akibat 12 skenario kegempaan. Wilayah gempa resiko rendah adalah wilayah yang akan menderita PGA kurang dari 0.2g. Wilayah resiko gempa sedang adalah wilayah dengan nilai PGA antara 0.2g sampai 0.4g. Sedangkan wilayah resiko gempa tinggi adalah wilayah yang akan menderita nilai PGA antara 0.4g sampai 0.6g atau nilai PGA lebih dari 0.4g. Distribusi wilayah rawan gempa hasil analisa deterministik dapat dilihat pada Gambar 7.



Gambar 7. Peta Wilayah rawan Gempa Kota Semarang Berdasarkan Perhitungan PGA Permukaan Akibat Skenario Gempa 9 (7.14 Mw dan Jarak Sumber 5 Km)

#### 4. Kesimpulan

Penelitian daerah rawan gempa Kota Semarang dikembangkan berdasarkan hasil kajian Tim Revisi Peta Gempa Indonesia 2010 yang menyampaikan pentingnya mengkaji secara lebih detail tentang pengaruh Sesar Lasem terhadap tingkat kerawanan Kota Semarang dalam menahan guncangan gempa.

Penelitian daerah rawan gempa Kota Semarang dilakukan melalui tahapan analisa hazard gempa deterministik akibat semua sumber gempa yang berpotensi memberikan pengaruh yang besar pada Kota Semarang. Hasil kajian hazard gempa deterministik dipergunakan pada mitigasi gempa dan perencanaan bangunan tahan gempa di wilayah Kota

Semarang. Besar kecilnya nilai PGA permukaan yang diperoleh dari hasil analisa *hazard* gempa deterministik memberi gambaran tentang kemampuan lapisan tanah dalam menahan guncangan maksimum akibat getaran gempa. Nilai PGA permukaan harus dievaluasi dengan analisa deterministik dengan mengembangkan skenario kegempaan untuk melihat distribusi guncangan tanah yang berpotensi terjadi pada setiap skenario kegempaan. Distribusi guncangan yang ditimbulkan pada setiap skenario kegempaan memberi gambaran tentang tingkat kerawanan Kota Semarang terhadap bahaya gempa. Kesimpulan yang dapat diperoleh dari hasil penelitian ini adalah:

1. Spektra percepatan yang telah diimplementasikan melalui peraturan gempa RSNI 03-1726-2002 memberikan nilai PGA permukaan yang tidak mampu menahan guncangan akibat gempa yang bersumber pada Sesar Lasem dengan kekuatan antara 6 Mw sampai 7 Mw dengan jarak sumber gempa kurang dari 30 Km.
2. Wilayah selatan Kota Semarang akan menderita guncangan terbesar dibandingkan wilayah tengah maupun utara Kota Semarang jika terjadi gempa dengan kekuatan antara 6 Mw sampai 7 Mw dan jarak gempa kurang dari 10 Km. Wilayah utara Kota Semarang merupakan wilayah yang menderita guncangan paling rendah akibat gempa dengan kekuatan 6 Mw sampai 7 Mw.

# Peta Rawan Gempa dengan Hazard Deterministik

---

## GRADEMARK REPORT

---

FINAL GRADE

**/0**

GENERAL COMMENTS

**Instructor**

---

PAGE 1

---

PAGE 2

---

PAGE 3

---

PAGE 4

---

PAGE 5

---

PAGE 6

---

PAGE 7

---

PAGE 8

---

# Peta Rawan Gempa dengan Hazard Deterministik

## ORIGINALITY REPORT

7%

SIMILARITY INDEX

5%

INTERNET SOURCES

3%

PUBLICATIONS

1%

STUDENT PAPERS

## PRIMARY SOURCES

1

[uad.portalgaruda.org](http://uad.portalgaruda.org)

Internet Source

1%

2

Irsyam, Masyhur, Daniel Hutabarat, M Asrurifak, Iswandi Imran, Sri Widiyantoro, Imam Sadisun, Bigman Hutapea, Taufik Afriansyah, and Haris Pindratno. "Development of seismic risk microzonation maps of Jakarta city", Geotechnics for Catastrophic Flooding Events, 2014.

Publication

1%

3

[www.ejournal-s1.undip.ac.id](http://www.ejournal-s1.undip.ac.id)

Internet Source

1%

4

Nikolaou, Sissy, George Mylonakis, and Peter Edinger. "Evaluation of Site Factors for Seismic Bridge Design in New York City Area", Journal of Bridge Engineering, 2001.

Publication

<1%

5

Rezaei, Khalil, Nasibeh Mumsaz, Hasan Hejazi, Reza Sarraf, and Susan Norouzi. "Soil and Sediments Microzonation for Evaluation of Site

<1%

# Effects on Earthquake Damages in Mobarakeh, Esfahan, Iran", Open Journal of Geology, 2012.

Publication

---

6	<a href="#">documents.mx</a> Internet Source	<1%
7	<a href="#">es.scribd.com</a> Internet Source	<1%
8	<a href="#">ml.scribd.com</a> Internet Source	<1%
9	<a href="#">forda-mof.org</a> Internet Source	<1%
10	<a href="#">jurnal.fp.uns.ac.id</a> Internet Source	<1%
11	<a href="#">contohaku1.blogspot.com</a> Internet Source	<1%
12	<a href="#">desainrumah.com</a> Internet Source	<1%
13	<a href="#">id.scribd.com</a> Internet Source	<1%
14	<a href="#">berita.mega-hasyim.com</a> Internet Source	<1%

---

---

---

Exclude quotes      Off

Exclude matches      Off

Exclude bibliography      On