

**LEMBAR  
HASIL PENILAIAN SEJAWAT SEBIDANG ATAU PEER REVIEW  
KARYA ILMIAH : JURNAL ILMIAH**

Judul Jurnal Ilmiah (Artikel) : Model Spasial Aliran Permukaan Dan Monitoring Tutupan Lahan Di Kota Semarang  
 Jumlah Penulis : 2 orang  
 Status Pengusul : penulis pertama/ Penulis Ke-2  
 Identitas Jurnal Ilmiah : a. Nama Jurnal : Jurnal Geomatika  
 b. Nomor ISSN : ISSN: 0854-2759 (print), ISSN: 2502-2180 (online)  
 c. Vol, No., Bln Thn : Vol. 21, No. 1, Agustus 2015  
 d. Penerbit : Badan Informasi Geospasial (BIG)  
 e. DOI artikel (jika ada) : http://dx.doi.org/10.24895/JIG.2015.21-1.469  
 f. Alamat web jurnal : http://jurnal.big.go.id/index.php/GM  
 Alamat Artikel : http://jurnal.big.go.id/index.php/GM/article/view/469  
 g. Terindex : DOAJ, Google scholar, Sinta, ISJD

Kategori Publikasi Jurnal Ilmiah :  Jurnal Ilmiah Internasional  
 (beri ✓ pada kategori yang tepat)  Jurnal Ilmiah Nasional Terakreditasi  
 Jurnal Ilmiah Nasional Tidak Terakreditasi

Hasil Penilaian Peer Review :

Komponen Yang Dinilai	Nilai Maksimal Jurnal Ilmiah			Nilai Akhir Yang Diperoleh
	Internasional <input type="checkbox"/>	Nasional Terakreditasi <input type="checkbox"/>	Nasional Tidak Terakreditasi <input type="checkbox"/>	
a. Kelengkapan unsur isi jurnal (10%)			1,50	1.4
b. Ruang lingkup dan kedalaman pembahasan (30%)			4,50	4.3
c. Kecukupan dan kemutakhiran data/informasi dan metodologi (30%)			4,50	4.0
d. Kelengkapan unsur dan kualitas terbitan/jurnal (30%)			4,50	4.4
<b>Total = (100%)</b>			<b>15,00</b>	<b>4.1</b>

Catatan Penilaian artikel oleh Reviewer :

1. Kesesuaian dan kelengkapan unsur isi jurnal:

..in jurnal Semarang & lengkap

2. Ruang lingkup dan kedalaman pembahasan:

..pembahasan mendalam dalam analisis data, lingkup pembahasan

3. Kecukupan dan kemutakhiran data/informasi dan metodologi:

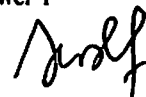
..metodologi dengan data terbaru tentang metode yg benar

4. Kelengkapan unsur dan kualitas terbitan:

..terbitan dalam BIG, unsur-unsur lengkap, kualitas baik

Semarang, 3 Desember 2018

Reviewer 1



Moehammad Awaluddin, S.T., M.T.

NIP. 197408212005011001

Unit Kerja : Teknik Geodesi FT UNDIP

**LEMBAR  
HASIL PENILAIAN SEJAWAT SEBIDANG ATAU PEER REVIEW  
KARYA ILMIAH : JURNAL ILMIAH**

Judul Jurnal Ilmiah (Artikel) : Model Spasial Aliran Permukaan Dan Monitoring Tutupan Lahan Di Kota Semarang  
 Jumlah Penulis : 2 orang  
 Status Pengusul : penulis pertama/ Penulis Ke-2  
 Identitas Jurnal Ilmiah : a. Nama Jurnal : Jurnal Geomatika  
 b. Nomor ISSN : ISSN: 0854-2759 (print), ISSN: 2502-2180 (online)  
 c. Vol, No., Bln Thn : Vol. 21, No. 1, Agustus 2015  
 d. Penerbit : Badan Informasi Geospasial (BIG)  
 e. DOI artikel (jika ada) : http://dx.doi.org/10.24895/JIG.2015.21-1.469  
 f. Alamat web jurnal : http://jurnal.big.go.id/index.php/GM  
 Alamat Artikel : http://jurnal.big.go.id/index.php/GM/article/view/469  
 g. Terindex : DOAJ, Google scholar, Sinta, ISJD

Kategori Publikasi Jurnal Ilmiah :  Jurnal Ilmiah Internasional  
 (beri ✓ pada kategori yang tepat)  Jurnal Ilmiah Nasional Terakreditasi  
 Jurnal Ilmiah Nasional Tidak Terakreditasi

Hasil Penilaian Peer Review :

Komponen Yang Dinilai	Nilai Maksimal Jurnal Ilmiah			Nilai Akhir Yang Diperoleh
	Internasional	Nasional Terakreditasi	Nasional Tidak Terakreditasi	
a. Kelengkapan unsur isi jurnal (10%)	<input type="checkbox"/>	<input type="checkbox"/>	<input type="checkbox"/>	1,3
b. Ruang lingkup dan kedalaman pembahasan (30%)			4,50	4,4
c. Kecukupan dan kemutakhiran data/informasi dan metodologi (30%)			4,50	4,0
d. Kelengkapan unsur dan kualitas terbitan/jurnal (30%)			4,50	4,3
<b>Total = (100%)</b>			<b>15,00</b>	<b>14,0</b>

Catatan Penilaian artikel oleh Reviewer :

1. Kesesuaian dan kelengkapan unsur isi jurnal:

Isi jurnal sesuai dan detail

2. Ruang lingkup dan kedalaman pembahasan:

Pembahasan terstruktur dengan baik

3. Kecukupan dan kemutakhiran data/informasi dan metodologi:

Penggunaan data baru dgn metode yg benar

4. Kelengkapan unsur dan kualitas terbitan:

Kualitas baik, jurnal B16

Semarang, 3 Desember 2018

Reviewer 2

Bambang Darmo Yuwono, S.T., M.T.

NIP. 197401252006041001

Unit Kerja : Teknik Geodesi FT UNDIP

**LEMBAR  
HASIL PENILAIAN SEJAWAT SEBIDANG ATAU PEER REVIEW  
KARYA ILMIAH : JURNAL ILMIAH**

Judul Jurnal Ilmiah (Artikel) : Model Spasial Aliran Permukaan Dan Monitoring Tutupan Lahan Di Kota Semarang  
 Jumlah Penulis : 2 orang  
 Status Pengusul : ~~penulis pertama~~/Penulis Ke-2  
 Identitas Jurnal Ilmiah : a. Nama Jurnal : Jurnal Geomatika  
 b. Nomor ISSN : ISSN: 0854-2759 (print), ISSN: 2502-2180 (online)  
 c. Vol, No., Bln Thn : Vol. 21, No. 1, Agustus 2015  
 d. Penerbit : Badan Informasi Geospasial (BIG)  
 e. DOI artikel (jika ada) : <http://dx.doi.org/10.24895/JIG.2015.21-1.469>  
 f. Alamat web jurnal : <http://jurnal.big.go.id/index.php/GM>  
 Alamat Artikel : <http://jurnal.big.go.id/index.php/GM/article/view/469>  
 g. Terindex : DOAJ, Google scholar, Sinta, ISJD


Kategori Publikasi Jurnal Ilmiah :  Jurnal Ilmiah Internasional  
 (beri ✓ pada kategori yang tepat)  Jurnal Ilmiah Nasional Terakreditasi  
 Jurnal Ilmiah Nasional Tidak Terakreditasi

Hasil Penilaian Peer Review :

Komponen Yang Dinilai	Nilai Reviewer		Nilai Rata-rata
	Reviewer I	Reviewer II	
a. Kelengkapan unsur isi jurnal (10%)	1.4	1.3	
b. Ruang lingkup dan kedalaman pembahasan (30%)	4.3	4.4	
c. Kecukupan dan kemutakhiran data/informasi dan metodologi (30%)	4.0	4.0	
d. Kelengkapan unsur dan kualitas terbitan/jurnal (30%)	4.4	4.3	
<b>Total = (100%)</b>	<b>14.1</b>	<b>14.0</b>	<b>14,05</b>


Semarang, 3 Desember 2018

Reviewer 2



Bambang Darmo Yuwono, S.T., M.T.  
 NIP. 197401252006041001  
 Unit Kerja : Teknik Geodesi FT UNDIP

Reviewer 1



Moehammad Awaluddin, S.T., M.T.  
 NIP. 197408212005011001  
 Unit Kerja : Teknik Geodesi FT UNDIP