



**UNIVERSITAS DIPONEGORO**

**HUBUNGAN URBANISASI DAN KEMISKINAN DI  
KABUPATEN/KOTA DAERAH PANTURA JAWA TENGAH**

**TUGAS AKHIR**

**Diajukan sebagai salah satu syarat untuk memperoleh gelar sarjana**

**EKA HIKMAH ARRAJABAH  
21040113140133**

**FAKULTAS TEKNIK  
DEPARTEMEN PERENCANAAN WILAYAH DAN KOTA**

**SEMARANG  
SEPTEMBER 2018**

## HALAMAN PERNYATAAN ORISINALITAS

Tugas Akhir yang Berjudul “**Hubungan Urbanisasi dan Kemiskinan di Kabupaten/Kota Daerah Pantura Jawa Tengah**” ini adalah hasil karya saya dengan dibimbing oleh **Mohammad Mukhtali, SE, MSi, MT.** dan semua sumber baik yang dikutip maupun dirujuk telah saya nyatakan dengan benar.

NAMA : Eka Hikmah Arrajabah

NIM : 21040113140133

Tanda Tangan :  .....

Tanggal : 13 September 2018 .....

## HALAMAN PENGESAHAN

Tugas Akhir ini diajukan oleh :

NAMA : Eka Hikmah Arrajabah  
NIM : 21040113140133  
Departemen : Perencanaan Wilayah dan Kota  
Judul Tugas Akhir : Hubungan Urbanisasi dan Kemiskinan di Kabupaten/Kota Daerah Pantura Jawa Tengah


Telah berhasil dipertahankan di hadapan Tim Penguji dan diterima sebagai bagian persyaratan yang diperlukan untuk memperoleh gelar Sarjana pada Program Studi S1 Departemen Perencanaan Wilayah dan Kota, Fakultas Teknik, Universitas Diponegoro.

### TIM PENGUJI


Pembimbing : Mohammad Muktiali, SE, MSi, MT



Penguji I : Dr.-Ing. Wisnu Pradoto, ST, MT




Penguji II : Wido Prananing Tyas, ST, MDP, Ph.D



Semarang, 10 September 2018

Mengetahui,  
Ketua Program Studi S1  
Departemen Perencanaan Wilayah dan Kota



**Ir. Agung Sugiri, MPSt**  
NIP. 196204031993031003

## **HALAMAN PERNYATAAN PERSETUJUAN PUBLIKASI TUGAS AKHIR UNTUK KEPENTINGAN AKADEMIS**

---

Sebagai sivitas akademika Universitas Diponegoro, saya yang bertanda tangan di bawah ini :

Nama : Eka Hikmah Arrajabah  
NIM : 21040113140133  
Jurusan : Perencanaan Wilayah dan Kota  
Fakultas : Teknik  
Jenis Karya : Skripsi

Demi pengembangan ilmu pengetahuan, menyetujui untuk memberikan kepada Universitas Diponegoro **Hak Bebas Royalti Noneksklusif** (*None-exclusive Royalty Free Right*) atas karya ilmiah saya yang berjudul :


**“Hubungan Urbanisasi dan Kemiskinan di Kabupaten/Kota Daerah Pantura Jawa Tengah”**

beserta perangkat yang ada (jika diperlukan). Dengan Hak Bebas Royalti/Noneksklusif ini Universitas Diponegoro berhak menyimpan, mengalihmedia/formatkan, mengelola dalam bentuk pangkalan data (*database*), merawat dan memublikasikan tugas akhir saya selama tetap mencantumkan nama saya sebagai penulis/pencipta dan sebagai pemilik Hak Cipta.

Demikian pernyataan ini saya buat dengan sebenarnya.

Dibuat di : Semarang  
Pada Tanggal : 13 September 2018

Yang menyatakan



Eka Hikmah Arrajabah

*"bahwasanya seorang manusia tiada memperoleh selain apa yang  
telah diusahakannya"*

*QS An-Najm 53: Ayat 39*

**"What you get by achieving your goals is not  
important as what you become by achieving your  
goals"**

**-Henry David Thoreau-**

## ABSTRAK

*Urbanisasi sebagai salah satu fenomena yang marak terjadi di berbagai negara belahan dunia merupakan suatu proses perubahan dari karakteristik desa menuju karakteristik kota. Perubahan tersebut dapat terjadi pada berbagai aspek seperti demografi, spasial, ekonomi, dan sosial. Urbanisasi yang terjadi di daerah pantura Jawa Tengah cenderung mengalami peningkatan dikarenakan oleh letaknya yang strategis berada di sepanjang jalur utama transportasi darat Pulau Jawa. Urbanisasi akan memberikan dampak pada wilayah serta masyarakat yang mengalaminya, baik itu positif maupun negatif. Dampak positif yang umum dialami adalah meningkatnya perekonomian wilayah dan masyarakat. Salah satu dampak negatif dari urbanisasi adalah munculnya ketidaksetaraan di dalam wilayah yang pada akhirnya menyebabkan kemiskinan. Kemiskinan yang terjadi di daerah pantura Jawa Tengah jika dilihat secara keseluruhan dapat dikatakan menurun dari tahun 1995-2015, namun jika dilihat berdasarkan kabupaten/kota angka kemiskinannya mengalami fluktuasi. Berdasarkan berbagai penelitian dampak urbanisasi terhadap kemiskinan tidak selalu linier dan positif bagi semua negara atau wilayah. Baik urbanisasi maupun kemiskinan, keduanya bersifat multidimensi dimana dipengaruhi oleh berbagai aspek. Maka dari itu melalui penelitian ini akan dilihat bagaimana hubungan antara urbanisasi dan kemiskinan di daerah pantura Jawa Tengah.*

*Setelah dilakukan analisis tingkat urbanisasi dan kemiskinan menggunakan skoring pembobotan, analisis autokorelasi spasial, analisis tipologi urbanisasi dan kemiskinan, serta analisis koefisien korelasi pada akhirnya didapatkan hasil yang menjadi fokus utama dalam penelitian ini serta menjawab pertanyaan penelitian yang diajukan sejak awal. Berdasarkan tipologi yang telah dibuat wilayah dengan tingkat urbanisasi tinggi memiliki tingkat kemiskinan yang rendah yakni Kota Tegal, Kota Pekalongan, Kota Semarang, Kabupaten Jepara, dan Kabupaten Kudus. Sementara wilayah dengan tingkat urbanisasi rendah memiliki tingkat kemiskinan yang tinggi yakni Kabupaten Brebes, Kabupaten Tegal, Kabupaten Pemalang, Kabupaten Batang, Kabupaten Kendal, Kabupaten Demak, dan Kabupaten Rembang. Dari kedua hal tersebut dapat diketahui bahwa secara keseluruhan tingkat urbanisasi berbanding terbalik dengan tingkat kemiskinan yang berarti bahwa seiring dengan meningkatnya urbanisasi maka kemiskinan akan semakin menurun meskipun Kabupaten Pati dan Kota Pekalongan tidak termasuk dalam tipologi tersebut. Namun berdasarkan hasil analisis koefisien korelasi semua wilayah memiliki korelasi negatif yang berarti bahwa tingkat urbanisasi berbanding terbalik dengan tingkat kemiskinan berlaku di semua kabupaten/kota daerah Pantura Jawa Tengah. Dengan kata lain urbanisasi akan mengurangi kemiskinan yang ada. Secara keseluruhan pada akhirnya dapat diambil kesimpulan bahwa urbanisasi yang ada di daerah Pantura Jawa Tengah memiliki keterkaitan yang cukup erat dengan tingkat kemiskinan.*

*Kata Kunci: Urbanisasi, Kemiskinan, Pantura Jawa Tengah*

## KATA PENGANTAR

*Alhamdulillah* dan syukur saya panjatkan kepada Allah SWT yang telah memberikan rahmat dan hidayah-Nya sehingga saya dapat menyelesaikan Tugas Akhir yang berjudul “Hubungan Urbanisasi dan Kemiskinan di Kabupaten/Kota Daerah Pantura Jawa Tengah” dengan lancar. Tugas akhir ini dikerjakan sebagai salah satu syarat yang harus dipenuhi untuk memperoleh gelar Sarjana Jurusan Perencanaan Wilayah dan Kota, Universitas Diponegoro Semarang. Ucapan terimakasih sebesar-besarnya hendak saya sampaikan kepada pihak-pihak yang telah membantu dalam pembuatan tugas akhir ini, yaitu:

- Terimakasih yang tidak terhingga untuk Ayah, Ibu, serta adik penyusun yang senantiasa selalu mendo'akan dan memberikan dukungan tanpa henti selama masa penyusunan tugas akhir ini.
- Bapak Ir. Agung Sugiri, MPSt. selaku ketua Jurusan Perencanaan Wilayah dan Kota Universitas Diponegoro.
- Bapak Mohammad Muktiali, SE, MSi, MT. selaku dosen pembimbing yang telah memberikan arahan, masukan, serta materi yang membantu selama proses penyusunan tugas akhir ini.
- Bapak Dr.-Ing. Wisnu Pradoto, ST, MT. selaku dosen penguji I yang telah memberikan masukan untuk memperbaiki penulisan tugas akhir ini agar menjadi lebih baik.
- Ibu Wido prananing Tyas, ST, MDP, Ph.D. selaku dosen penguji II yang telah memberikan masukan untuk memperbaiki penulisan tugas akhir ini agar menjadi lebih baik.
- Pegawai Perpustakaan Badan Pusat Statistik Provinsi Jawa Tengah yang telah memberikan bantuan dan kemudahan dalam memperoleh data dan informasi.
- Seluruh teman-teman Planologi UNDIP angkatan 2013 yang telah memberikan dukungan dan semangat dalam penyusunan tugas akhir ini.
- Seluruh pihak yang telah membantu dalam penyusunan tugas akhir ini yang tidak dapat saya sebutkan satu persatu.

Saya menyadari masih terdapat banyak kesalahan dan kekurangan dalam penyusunan tugas akhir ini. Kesalahan dan kekurangan tersebut adalah bagian dari proses pembelajaran. Segala masukan baik berupa saran maupun kritik yang membangun akan saya terima dengan senang hati. Semoga laporan ini berguna bagi saya, selaku penyusun dan bagi pembaca dalam mengembangkan ilmu-ilmu perencanaan di masa yang akan datang.

Semarang, September 2018

Penulis

## DAFTAR ISI

<b>HALAMAN JUDUL</b> .....	<b>i</b>
<b>HALAMAN PERNYATAAN ORISINALITAS</b> .....	<b>ii</b>
<b>HALAMAN PENGESAHAN</b> .....	<b>iii</b>
<b>HALAMAN PERNYATAAN PUBLIKASI</b> .....	<b>iv</b>
<b>HALAMAN PRIBADI</b> .....	<b>v</b>
<b>ABSTRAK</b> .....	<b>vi</b>
<b>KATA PENGANTAR</b> .....	<b>vii</b>
<b>DAFTAR ISI</b> .....	<b>viii</b>
<b>DAFTAR GAMBAR</b> .....	<b>x</b>
<b>DAFTAR TABEL</b> .....	<b>xii</b>
<b>BAB I PENDAHULUAN</b> .....	<b>1</b>
1.1    Latar Belakang .....	1
1.2    Rumusan Masalah .....	5
1.3    Tujuan dan Sasaran Penelitian .....	5
1.3.1    Tujuan .....	5
1.3.2    Sasaran.....	6
1.4    Manfaat Penelitian .....	6
1.5    Ruang Lingkup Penelitian .....	7
1.5.1    Ruang Lingkup Materi.....	7
1.5.2    Ruang Lingkup Wilayah .....	7
1.6    Posisi Penelitian .....	9
1.7    Kerangka Pikir .....	9
1.8    Metodologi Penelitian .....	10
1.8.1    Pendekatan Penelitian .....	10
1.8.2    Metode Pengumpulan Data .....	12
1.8.3    Metode Analisis .....	13
1.9    Sistematika Penulisan .....	28
<b>BAB II KAJIAN LITERATUR URBANISASI DAN KEMISKINAN</b> .....	<b>30</b>
2.1    Urbanisasi.....	30
2.1.1    Definisi Urbanisasi.....	30



2.1.2	Penyebab Urbanisasi.....	34
2.1.3	Dampak Urbanisasi .....	36
2.2	Kemiskinan .....	38
2.2.1	Definisi Kemiskinan .....	38
2.2.2	Penyebab Kemiskinan .....	40
2.2.3	Indikator Kemiskinan .....	42
2.3	Hubungan Urbanisasi dan Kemiskinan .....	45
2.4	Sintesa Literatur .....	49
<b>BAB III GAMBARAN UMUM DAERAH PANTURA JAWA TENGAH .....</b>		<b>56</b>
3.1.	Urbanisasi di Daerah Pantura Jawa Tengah .....	56
3.1.1.	Spasial.....	57
3.1.2.	Demografi .....	60
3.1.3.	Ekonomi.....	67
3.1.4.	Sosial .....	70
3.2.	Kemiskinan di Daerah Pantura Jawa Tengah.....	72
<b>BAB IV ANALISIS URBANISASI DAN HUBUNGANNYA TERHADAP KEMISKINAN DI DAERAH PANTURA JAWA TENGAH.....</b>		<b>79</b>
4.1	Analisis Tingkat Urbanisasi di Daerah Pantura Jawa Tengah.....	79
4.1.1	Analisis Variabel Penentu Tingkat Urbanisasi .....	79
4.1.2	Analisis Skoring Pembobotan.....	119
4.2	Analisis Tingkat Kemiskinan di Daerah Pantura Jawa Tengah.....	124
4.2.1	Analisis Variabel Penentu Tingkat kemiskinan .....	124
4.2.2	Analisis Skoring Pembobotan.....	146
4.3	Analisis Tipologi Urbanisasi dan Kemiskinan Daerah Pantura Jawa Tengah.....	149
4.4	Analisis Koefisien Korelasi Urbanisasi dan Kemiskinan Panntura Jawa Tengah .....	157
4.5	Analisis Autokorelasi Spasial Urbanisasi dan Kemiskinan Pantura Jawa Tengah .....	165
<b>BAB V PENUTUP .....</b>		<b>183</b>
5.1	Kesimpulan .....	183
5.2	Rekomendasi.....	187
<b>DAFTAR PUSTAKA.....</b>		<b>189</b>
<b>LAMPIRAN.....</b>		<b>192</b>

## DAFTAR GAMBAR

Gambar 1. 1 Proporsi Penduduk Desa Kota Pantura Jawa Tengah Tahun 1995-2015.....	2
Gambar 1. 2 Jumlah dan Proporsi Penduduk Miskin Pantura Jawa Tengah Tahun 1995-2015 .....	4
Gambar 1. 3 Peta Administrasi Pantura Jawa Tengah.....	8
Gambar 1. 4 Posisi Penelitian dalam Bidang Perencanaan Wilayah dan Kota .....	9
Gambar 1. 5 Kerangka Pikir .....	11
Gambar 1. 6 Kerangka Analisis .....	14
Gambar 1. 7 Tipologi Urbanisasi dan Kemiskinan .....	24
Gambar 1. 8 Bagan Analisis Overlay .....	25
Gambar 1. 9 Moran's Scatterplot .....	28
Gambar 2. 1 Indikator MPI Indonesia .....	45
Gambar 3. 1 Luas Lahan Pertanian Pantura Jawa Tengah Tahun 1995-2015.....	58
Gambar 3. 2 Luas Lahan Terbangun Pantura Jawa Tengah Tahun 1995-2015.....	59
Gambar 3. 3 Kepadatan Penduduk Pantura Jawa Tengah Tahun 1995-2015.....	60
Gambar 3. 4 Proporsi Penduduk Perkotaan Pantura Jawa Tengah Tahun 1995-2015 .....	62
Gambar 3. 5 Jumlah Penduduk Desa Kota Pantura Jawa Tengah Tahun (a)1995 (b)2015 .....	63
Gambar 3. 6 Jumlah Tenaga Kerja Pertanian Pantura Jawa Tengah Tahun 1995-2015.....	64
Gambar 3. 7 Jumlah Tenaga Kerja Industri Pantura Jawa Tengah Tahun 1995-2015 .....	65
Gambar 3. 8 Proporsi Tenaga kerja (a)Pertanian dan (b)Industri Pantura Jawa Tengah Tahun 1995-2015 .....	66
Gambar 3. 9 Pertumbuhan Ekonomi Pantura Jawa Tengah Tahun 1995-2015 .....	68
Gambar 3. 10 Jumlah Perusahaan Industri Pantura Jawa Tengah Tahun 1995-2015 .....	69
Gambar 3. 11 Persentase RT Memiliki Jamban Pantura Jawa Tengah .....	70
Gambar 3. 12 Persentase RT Berlangganan Listrik Pantura Jawa Tengah.....	71
Gambar 3. 13 Jumlah Penduduk Miskin Pantura Jawa Tengah Tahun 1995-2015 .....	72
Gambar 3. 14 Persentase RT dengan Akses Air Bersih Pantura Jawa Tengah .....	73
Gambar 3. 15 AKB Pantura Jawa Tengah.....	74
Gambar 3. 16 AKI Pantura Jawa Tengah.....	75
Gambar 3. 17 RLS Pantura Jawa Tengah .....	76
Gambar 3. 18 AMH Pantura Jawa Tengah.....	77
Gambar 4. 1 Peta Rata-Rata Proporsi Luas Lahan Pertanian Pantura Jawa Tengah.....	108
Gambar 4. 2 Peta Rata-Rata Proporsi Luas Lahan Terbangun Pantura Jawa Tengah.....	109
Gambar 4. 3 Peta Rata-Rata Kepadatan Penduduk Pantura Jawa Tengah.....	110

Gambar 4. 4	Peta Rata-Rata Proporsi Penduduk Kota Pantura Jawa Tengah.....	111
Gambar 4. 5	Peta Rata-Rata Proporsi Tenaga Kerja Pertanian Pantura Jawa Tengah.....	112
Gambar 4. 6	Peta Rata-Rata Proporsi Tenaga Kerja Industri Pantura Jawa Tengah.....	113
Gambar 4. 7	Peta Rata-Rata Pertumbuhan Ekonomi Pantura Jawa Tengah.....	114
Gambar 4. 8	Peta Rata-Rata Jumlah Industri Pantura Jawa Tengah.....	115
Gambar 4. 9	Peta Rata-Rata Sektor Ekonomi Dominan Pantura Jawa Tengah.....	116
Gambar 4. 10	Peta Rata-Rata Akses Sanitasi Pantura Jawa Tengah.....	117
Gambar 4. 11	Peta Rata-Rata Akses Jaringan Listrik Pantura Jawa Tengah.....	118
Gambar 4. 12	Tingkat Urbanisasi Pantura Jawa Tengah Tahun 1995-2015.....	120
Gambar 4. 13	Peta Rata-Rata Tingkat Urbanisasi Pantura Jawa Tengah.....	123
Gambar 4. 14	Peta Rata-Rata Proporsi Penduduk Miskin Pantura Jawa Tengah.....	140
Gambar 4. 15	Peta Rata-Rata Akses Air Bersih Pantura Jawa Tengah.....	141
Gambar 4. 16	Peta Rata-Rata Angka Kematian Bayi Pantura Jawa Tengah.....	142
Gambar 4. 17	Peta Rata-Rata Angka Kematian Ibu Pantura Jawa Tengah.....	143
Gambar 4. 18	Peta Rata-Rata Lama Sekolah Pantura Jawa Tengah.....	144
Gambar 4. 19	Peta Rata-Rata Angka Melek Huruf Pantura Jawa Tengah.....	145
Gambar 4. 20	Tingkat Kemiskinan Pantura Jawa Tengah Tahun 1995-2015.....	147
Gambar 4. 21	Peta Rata-Rata Tingkat Kemiskinan Pantura Jawa Tengah.....	154
Gambar 4. 22	Tipologi Urbanisasi dan Kemiskinan Pantura Jawa Tengah.....	155
Gambar 4. 23	Peta Tipologi Urbanisasi dan Kemiskinan Pantura Jawa Tengah.....	156
Gambar 4. 24	Hasil Autokorelasi Spasial Tingkat Urbanisasi Pantura Jawa Tengah.....	166
Gambar 4. 25	Hasil Autokorelasi Spasial Tingkat Kemiskinan Pantura Jawa Tengah.....	167
Gambar 4. 26	Peta Pola Hubungan Spasial Tingkat Urbanisasi Pantura Jawa Tengah.....	168
Gambar 4. 27	Peta Pola Hubungan Spasial Tingkat Kemiskinan Pantura Jawa Tengah.....	169
Gambar 4. 28	Peta Pola Hubungan Spasial Tipologi Urbanisasi dan Kemiskinan Pantura Jawa Tengah.....	170
Gambar 4. 29	Peta Pola Korelasi Urbanisasi dan Kemiskinan Pantura Jawa Tengah.....	174
Gambar 4. 30	Peta Korelasi Urbanisasi dan Proporsi Penduduk Miskin Pantura Jawa Tengah.....	175
Gambar 4. 31	Peta Korelasi Urbanisasi dan Akses Sanitasi Pantura Jawa Tengah.....	176
Gambar 4. 32	Peta Korelasi Urbanisasi dan Akses Air Bersih Pantura Jawa Tengah.....	177
Gambar 4. 33	Peta Korelasi Urbanisasi dan Angka Kematian Bayi Pantura Jawa Tengah.....	178
Gambar 4. 34	Peta Korelasi Urbanisasi dan Angka Kematian Ibu Pantura Jawa Tengah.....	179
Gambar 4. 35	Peta Korelasi Urbanisasi dan Lama Sekolah Pantura Jawa Tengah.....	180
Gambar 4. 36	Peta Korelasi Urbanisasi dan Angka Melek Huruf Pantura Jawa Tengah.....	181
Gambar 4. 37	Peta Korelasi Urbanisasi dan Akses Jaringan Listrik Pantura Jawa Tengah.....	182

## DAFTAR TABEL

Tabel I. 1 Kebutuhan Data .....	12
Tabel I. 2 Skor dan Bobot Indikator Tingkat Urbanisasi .....	15
Tabel I. 3 Kriteria Penentuan Bobot Tingkat Urbanisasi .....	16
Tabel I. 4 Klasifikasi Skor Tingkat Urbanisasi .....	19
Tabel I. 5 Skor dan Bobot Indikator Tingkat Kemiskinan .....	20
Tabel I. 6 Kriteria Penentuan Bobot Tingkat Kemiskinan .....	20
Tabel I. 7 Klasifikasi Skor Tingkat Kemiskinan .....	23
Tabel I. 8 Interpretasi Nilai r .....	26
Tabel II. 1 Sistem Indeks Komprehensif dari Subsystem Urbanisasi .....	33
Tabel II. 2 Indikator Tingkat Urbanisasi di Huaibei .....	34
Tabel II. 3 Sintesa Literatur Urbanisasi dan Kemiskinan .....	50
Tabel II. 4 Variabel dan Indikator Penelitian .....	55
Tabel IV. 1 Luas Lahan Pertanian Tahun 1995-2015 .....	80
Tabel IV. 2 Proporsi Luas Lahan Pertanian .....	81
Tabel IV. 3 Klasifikasi Proporsi Luas Lahan Pertanian .....	81
Tabel IV. 4 Luas Lahan Terbangun Tahun 1995-2015 .....	82
Tabel IV. 5 Proporsi Luas Lahan Terbangun .....	83
Tabel IV. 6 Klasifikasi Proporsi Luas Lahan Terbangun .....	84
Tabel IV. 7 Jumlah Penduduk Tahun 1995-2015 .....	85
Tabel IV. 8 Kepadatan Penduduk Tahun 1995-2015 .....	86
Tabel IV. 9 Klasifikasi Kepadatan Penduduk .....	87
Tabel IV. 10 Jumlah Penduduk Perkotaan 1995-2015 .....	88
Tabel IV. 11 Proporsi Penduduk Perkotaan .....	89
Tabel IV. 12 Klasifikasi Proporsi Penduduk Perkotaan .....	90
Tabel IV. 13 Jumlah Tenaga Kerja 1995-2015 .....	91
Tabel IV. 14 Jumlah Tenaga Kerja Pertanian 1995-2015 .....	91
Tabel IV. 15 Proporsi Tenaga Kerja Pertanian .....	92
Tabel IV. 16 Klasifikasi Tenaga Kerja Pertanian .....	93
Tabel IV. 17 Jumlah Tenaga Kerja Industri 1995-2015 .....	94
Tabel IV. 18 Proporsi Tenaga Kerja Industri .....	94
Tabel IV. 19 Klasifikasi Tenaga Kerja Industri .....	95
Tabel IV. 20 Laju Pertumbuhan Ekonomi 1995-2015 .....	97

Tabel IV. 21 Klasifikasi Laju Pertumbuhan Ekonomi .....	97
Tabel IV. 22 Jumlah Industri 1995-2015 .....	98
Tabel IV. 23 Klasifikasi Jumlah Industri .....	99
Tabel IV. 24 Klasifikasi PDRB .....	100
Tabel IV. 25 Persentase Rumah Tangga Memiliki Jamban 1995-2015 .....	102
Tabel IV. 26 Klasifikasi Akses Sanitasi.....	103
Tabel IV. 27 Jumlah Rumah Tangga 1995-2015 .....	104
Tabel IV. 28 Jumlah Rumah Tangga Pelanggan Listrik 1995-2015 .....	104
Tabel IV. 29 Proporsi Rumah Tangga Terlayani Listrik .....	105
Tabel IV. 30 Klasifikasi Akses Jaringan Listrik .....	106
Tabel IV. 31 Skor Tingkat Urbanisasi Pantura Jawa Tengah.....	119
Tabel IV. 32 Klasifikasi Tingkat Urbanisasi Pantura Jawa Tengah.....	121
Tabel IV. 33 Jumlah Penduduk Miskin 1995-2015.....	124
Tabel IV. 34 Proporsi Penduduk Miskin .....	125
Tabel IV. 35 Klasifikasi Proporsi Penduduk Miskin.....	126
Tabel IV. 36 Persentase Rumah Tangga Akses Air Bersih 1995-2015 .....	128
Tabel IV. 37 Klasifikasi Rumah Tangga Akses Air Bersih .....	129
Tabel IV. 38 Angka Kematian Bayi 1995-2015 .....	130
Tabel IV. 39 Klasifikasi Angka Kematian Bayi.....	131
Tabel IV. 40 Angka Kematian Ibu 1995-2015 .....	132
Tabel IV. 41 Klasifikasi Angka Kematian Ibu .....	133
Tabel IV. 42 Rata-Rata Lama Sekolah 1995-2015 .....	134
Tabel IV. 43 Klasifikasi Rata-Rata Lama Sekolah .....	135
Tabel IV. 44 Angka Melek Huruf 1995-2015 .....	136
Tabel IV. 45 Klasifikasi Angka melek Huruf.....	137
Tabel IV. 46 Skor Tingkat Kemiskinan Pantura Jawa Tengah.....	146
Tabel IV. 47 Klasifikasi Tingkat Kemiskinan Pantura Jawa Tengah.....	148
Tabel IV. 48 Hasil Analisis Koefisien Korelasi antara Urbanisasi dan Kemiskinan .....	157
Tabel IV. 49 Hasil Analisis Koefisien Korelasi antara Urbanisasi dan Proporsi Penduduk Miskin .....	158
Tabel IV. 50 Hasil Analisis Koefisien Korelasi antara Urbanisasi dan Akses Sanitasi .....	159
Tabel IV. 51 Hasil Analisis Koefisien Korelasi antara Urbanisasi dan Akses Air Bersih.....	160
Tabel IV. 52 Hasil Analisis Koefisien Korelasi antara Urbanisasi dan Angka Kematian Bayi .....	161
Tabel IV. 53 Hasil Analisis Koefisien Korelasi antara Urbanisasi dan Angka Kematian Ibu .....	161
Tabel IV. 54 Hasil Analisis Koefisien Korelasi antara Urbanisasi dan Lama Sekolah.....	162

Tabel IV. 55 Hasil Analisis Koefisien Korelasi antara Urbanisasi dan Angka Melek Huruf .....163

Tabel IV. 56 Hasil Analisis Koefisien Korelasi antara Urbanisasi dan Akses Jaringan listrik .....164

PERPUSTAKAAN PLANOLOGI