



UNIVERSITAS DIPONEGORO

**KEBERADAAN PERMUKIMAN KUMUH TAMBAK LOROK
KOTA SEMARANG TERHADAP PENGEMBANGAN
KAMPUNG WISATA BAHARI**

TUGAS AKHIR

**AJENG PRADITA DEWI
21040113140075**

**FAKULTAS TEKNIK
DEPARTEMEN PERENCANAAN WILAYAH DAN KOTA**

**SEMARANG
DESEMBER 2017**



UNIVERSITAS DIPONEGORO

**KEBERADAAN PERMUKIMAN KUMUH TAMBAK LOROK
KOTA SEMARANG TERHADAP PENGEMBANGAN
KAMPUNG WISATA BAHARI**

TUGAS AKHIR

Diajukan sebagai salah satu syarat untuk memperoleh gelar sarjana

**AJENG PRADITA DEWI
21040113140075**

**FAKULTAS TEKNIK
DEPARTEMEN PERENCANAAN WILAYAH DAN KOTA**


**SEMARANG
DESEMBER 2017**

HALAMAN PERNYATAAN ORISINALITAS

Tugas Akhir yang berjudul, “**Keberadaan Permukiman Kumuh Tambak Lorok Kota Semarang terhadap Pengembangan Kampung Wisata Bahari** ” ini adalah hasil karya saya sendiri dengan dibimbing oleh **Dr. Sunarti, S.T, M.T**, dan semua sumber baik yang dikutip maupun yang dirujuk telah saya nyatakan dengan benar.

NAMA : Ajeng Pradita Dewi

NIM : 21040113140075

Tanda Tangan : 

Tanggal : 15 Desember 2017




HALAMAN PENGESAHAN

Tugas Akhir ini diajukan oleh:

Nama : Ajeng Pradita Dewi
NIM : 21040113140075
Departemen : Perencanaan Wilayah dan Kota
Fakultas : Teknik
Judul Tugas Akhir : Keberadaan Permukiman Kumuh Tambak Lorok Kota Semarang terhadap Pengembangan Kampung Wisata Bahari

Telah berhasil dipertahankan di hadapan Tim Penguji dan diterima sebagai bagian persyaratan yang diperlukan untuk memperoleh gelar Sarjana pada Departemen Perencanaan Wilayah dan Kota, Fakultas Teknik, Universitas Diponegoro.

TIM PENGUJI

Pembimbing : Dr. Sunarti, S.T, M.T. (.....)
Penguji I : Diah Intan Kusumo Dewi, S.T, M.Eng (.....)
Penguji II : Dr. -Ing. Asnawi Manaf, S.T (.....)

Semarang, 15 Desember 2017
Mengetahui,
Ketua Program Studi S1
Departemen Perencanaan Wilayah dan Kota


Ir. Agung Sugiri, MPSt.
NIP. 19620403 199303 1 003

**HALAMAN PERNYATAAN PERSETUJUAN PUBLIKASI TUGAS AKHIR UNTUK
KEPENTINGAN AKADEMIS**

Sebagai sivitas akademika Universitas Diponegoro, saya yang bertanda tangan di bawah ini:

Nama : Ajeng Pradita Dewi
NIM : 21040113140075
Departemen/Program Studi : Perencanaan Wilayah dan Kota
Fakultas : Teknik
Jenis Karya : Skripsi/ Tugas Akhir

Demi pengembangan ilmu pengetahuan, menyetujui untuk memberikan kepada Universitas Diponegoro **Hak Bebas Royalti Noneksklusif** (*None-exclusive Royalty Free Right*) atas karya ilmiah saya yang berjudul:

“Keberadaan Permukiman Kumuh Tambak Lorok Kota Semarang terhadap Pengembangan Kampung Wisata Bahari”

beserta perangkat yang ada (jika diperlukan). Dengan Hak Bebas Royalti/ Noneksklusif ini Universitas Diponegoro berhak menyimpan, mengalihmedia/formatkan, mengelola dalam bentuk pangkalan data (*database*), merawat dan mempublikasikan tugas akhir saya selama tetap mencantumkan nama saya sebagai penulis/ pencipta dan sebagai pemilik Hak Cipta.

Demikian pernyataan ini saya buat dengan sebenarnya.

Dibuat di : Semarang
Pada Tanggal : 15 Desember 2017

Yang menyatakan



Ajeng Pradita Dewi

HALAMAN PRIBADI

*Sabarkan dirimu diatas sunah,
Bersikaplah seperti halnya para sahabat Nabi SAW,
Berpendapatlah dengan pendapat mereka,
Dan tahanlah dirimu dari hal-hal yang mereka jauhi,
Tempuhlah jalan pendahulumu yang shalih,
Karena sesungguhnya agama ini cukup bagimu sebagaimana cukup bagi mereka.
(Al-Imam Al-Auza'irahimahullah)*

Penulisan Karya ini kupersembahkan kepada :

- ✓ *Kedua Orang tuaku (Bp. Suradi & Ibu. Suliyati) yang telah menyisipkan doa untukku di setiap Sholatnya*
- ✓ *Kedua Adikku (Anggraini Putri & Sinta Tiara) yang tidak lelah untuk menyemangatiku*

-Dewi, Ajeng Pradita

ABSTRAK

Permukiman kumuh terdapat di beberapa kawasan pesisir salah satunya di Semarang, Kelurahan Tanjung Mas, Tambak Lorok. Luas kawasan kumuh kota Semarang ±415,83 Ha ditetapkan dalam SK Walikota Semarang No.050/801/2014. Salah satu penyebab terjadinya kekumuhan di Kawasan Tambak Lorok dikarenakan penurunan tanah di pesisir. Dengan kondisi tersebut Tambak Lorok mendapat beberapa kali program peremajaan permukiman. Di sisi lain pemerintah akan mengembangkan kampung wisata bahari pada kawasan tersebut. Dalam mengembangkan kampung wisata bahari terdapat salah satu kriteria yang harus dipenuhi yaitu lingkungan yang bersih, asri, serta sarana dan prasarana yang memadai.

Berdasarkan permasalahan tersebut penelitian ini bertujuan untuk mengetahui keberadaan aspek fisik permukiman Tambak Lorok terhadap pengembangan kampung wisata bahari. Metode yang digunakan dalam penelitian adalah kuantitatif. Teknik pengumpulan data primer dengan kuesioner, observasi, dan dikumentasi, sedangkan untuk data sekunder dengan literatur. Alat analisis yang digunakan untuk mencapai tujuan adalah analisis statistik deskriptif dan analisis crosstab. Analisis statistik deskriptif digunakan untuk identifikasi karakteristik hunian, identifikasi karakteristik sarana dan prasarana, dan analisis rencana pengembangan kampung wisata bahari. Analisis crosstab digunakan pada analisis keberadaan permukiman Tambak Lorok terhadap pengembangan kampung wisata bahari.

Hasil analisis menyatakan bahwa keberadaan permukiman Tambak Lorok sejauh ini belum mendukung untuk pengembangan kampung wisata bahari. Aspek fisik yang terdapat di Tambak Lorok sebagian besar belum memadai. Aspek fisik tersebut adalah hunian, jaringan jalan, jaringan drainase, sistem persampahan, jaringan air minum, sanitasi, dan sarana perdagangan. Beberapa aspek tersebut yang memiliki hubungan dengan pengembangan kampung wisata bahari adalah infrastruktur jalan dari sisi kemudahan akses. Untuk beberapa aspek lain yang tidak berhubungan dikarenakan peremajaan yang dilakukan di Tambak Lorok masih terlalu awal, sehingga belum menunjukkan hasil secara keseluruhan. Oleh sebab itu, keberadaan permukiman Tambak Lorok perlu ditingkatkan kualitasnya dengan memanfaatkan potensi yang ada untuk mendukung pengembangan kampung wisata bahari.

Kata Kunci : permukiman kumuh, program peremajaan, sarana dan prasarana

ABSTRACT

Slums some coastal areas, one of them in Semarang, Tanjung Mas Village, Tambak Lorok. The slum area of Semarang city ± 415.83 Ha is set in the Decree of Mayor of Semarang No.050 / 801/2014. One of the causes of victims of slum in Tambak Lorok area. Conditions like that Tambak Lorok gets several times the rejuvenation program of settlement. On the other hand the government will develop a marine tourism village in the region. In developing a marine tourism village there is one criterion that must be the cost of a clean environment, beautiful, and adequate facilities and infrastructure.

Based on the above questions, this study aims to determine its relevance to the development of Tambak Lorok towards the development of marine tourism village. The method used in this research is quantitative. Primary data technique with questionnaire, observation, and codified, while for secondary data with literature. The analytical tools used to achieve the objectives are descriptive statistical analysis and crosstab analysis. Descriptive statistical analysis is used to identify the characteristics of occupancy, identification of facilities and infrastructure, and analysis of marine tourism village development plans. Analysis of crosstab used in the analysis of Tambak Lorok settlement building on the development of marine tourism village.

The result of analysis stated that Tambak Lorok settlement has not supported the development of marine tourism village. Physical aspects that exist in Tambak Lorok are largely inadequate. These physical aspects are residential, road network, drainage network, garbage system, drinking water network, sanitation, and trade facilities. Some aspects that have links to the development of nautical tourism village is the infrastructure of the road from the important side of access. For aspects that are not related to the rejuvenation conducted at Tambak Lorok is still too early, so it has not shown overall results. Therefore, Tambak Lorok settlement needs to be improved by utilizing the existing potential to support the development of marine tourism village.

Keyword : slums, rejuvenation programs, facilities and infrastructure.

KATA PENGANTAR

Puji syukur kehadirat Allah SWT atas limpahan rahmat dan karunia-Nya sehingga dapat menyelesaikan penyusunan tugas akhir ini dengan judul “**Keberadaan Permukiman Kumuh Tambak Lorok Kota Semarang terhadap Pengembangan Kampung Wisata**”. Dalam proses pengerjaan laporan ini pihak yang telah memberikan bantuan, dukungan serta dorongan, baik secara langsung maupun tidak langsung. Oleh karena itu, penyusun mengucapkan terima kasih yang sebesar-besarnya kepada pihak-pihak berikut :

1. **Ir. M. Agung Wibowo, MM, MSc, PhD** selaku Dekan Fakultas Teknik, Universitas Diponegoro;
2. **Dr. Ir. Hadi Wahyono, MA** selaku ketua Departemen Perencanaan Wilayah dan Kota yang telah memberikan izin dan segala keperluan penunjang penelitian pada Tugas Akhir;
3. **Ir. Agung Sugiri, MPSt** sebagai Ketua Program Studi S-1 Departemen Perencanaan Wilayah dan Kota, Fakultas Teknik, Universitas Diponegoro
4. **Dr. Sunarti, S.T, M.T** selaku Dosen Pembimbing yang telah memberikan bimbingan dan arahan secara maksimal sehingga penyusun mampu menyelesaikan Tugas Akhir tepat waktu;
5. **Diah Intan Kusumo Dewi, S.T, M.Eng** dan **Dr. –Ing. Asnawi Manaf, S.T.** selaku Dosen Penguji yang telah memberikan pengarahan kepada penyusun;
6. **Kedua orang tua dan seluruh keluarga** yang telah memberikan dukungan moril dan materiil kepada penyusun selama penyelesaian Tugas Akhir;
7. **Beasiswa Bidikmisi Kementerian Riset Teknologi dan Pendidikan Tinggi** yang telah memberikan biaya pendidikan kepada penyusun;
8. **Rekan-rekan Mahasiswa Planologi UNDIP 2013** atas segala dukungan, bantuan, dan kerja samanya.

Penyusun menyadari bahwa dalam penyusunan Tugas Akhir ini masih jauh dari sempurna. Oleh sebab itu maka penyusun mengharapkan kritik dan saran yang sifatnya membangun.

Semarang, 15 Desember 2017

Penyusun

DAFTAR ISI

HALAMAN JUDUL	i
HALAMAN PERNYATAAN ORISINALITAS	ii
HALAMAN PENGESAHAN	iii
HALAMAN PERNYATAAN PERSETUJUAN PUBLIKASI.....	iv
HALAMAN PRIBADI.....	v
ABSTRAK.....	vi
ABSTRACT.....	vii
KATA PENGANTAR.....	viii
DAFTAR ISI.....	ix
DAFTAR TABEL	xii
DAFTAR GAMBAR.....	xiii
DAFTAR LAMPIRAN	xv
BAB I PENDAHULUAN	Error! Bookmark not defined.
1.1 Latar Belakang	Error! Bookmark not defined.
1.2 Rumusan Masalah	Error! Bookmark not defined.
1.3 Tujuan dan Sasaran Penelitian	Error! Bookmark not defined.
1.3.1 Tujuan Penelitian	Error! Bookmark not defined.
1.3.2 Sasaran Penelitian	Error! Bookmark not defined.
1.4 Ruang Lingkup Penelitian	Error! Bookmark not defined.
1.4.1 Ruang Lingkup Wilayah.....	Error! Bookmark not defined.
1.4.2 Ruang Lingkup Materi.....	Error! Bookmark not defined.
1.5 Manfaat Penelitian	Error! Bookmark not defined.
1.6 Definisi Operasional.....	Error! Bookmark not defined.
1.7 Keaslian Penelitian.....	Error! Bookmark not defined.
1.8 Posisi Penelitian	Error! Bookmark not defined.
1.9 Kerangka Pikir	Error! Bookmark not defined.
1.10 Metode Penelitian	Error! Bookmark not defined.
1.10.1 Teknik Pengumpulan Data.....	Error! Bookmark not defined.
1.10.2Kebutuhan Data.....	Error! Bookmark not defined.
1.10.3Teknik Sampling Penelitian.....	Error! Bookmark not defined.
1.10.4Metode dan Teknik Analisis Data	Error! Bookmark not defined.
1.11 Kerangka Analisis	Error! Bookmark not defined.
1.12 Sistematika Penulisan.....	Error! Bookmark not defined.

BAB II KAJIAN LITERATUR TENTANG KEBERADAAN PERMUKIMAN KUMUH TERHADAP PENGEMBANGAN KAMPUNG WISATA BAHARI

- 2.1 Kawasan Permukiman Kumuh **Error! Bookmark not defined.**
 - 2.1.1 Pengertian Keberadaan **Error! Bookmark not defined.**
 - 2.1.2 Pengertian Permukiman Kumuh **Error! Bookmark not defined.**
 - 2.1.3 Indikator Permukiman Kumuh..... **Error! Bookmark not defined.**
 - 2.1.4 Sarana dan Prasarana Permukiman **Error! Bookmark not defined.**
 - 2.1.5 Tipologi Permukiman Kumuh..... **Error! Bookmark not defined.**
- 2.2 Upaya Penanganan Permukiman Kumuh **Error! Bookmark not defined.**
- 2.3 Pengertian Persepsi Masyarakat..... **Error! Bookmark not defined.**
- 2.4 Peremajaan Kawasan Permukiman Kumuh..... **Error! Bookmark not defined.**
 - 2.3.1 Pengertian Peremajaan **Error! Bookmark not defined.**
 - 2.3.2 Jenis-jenis Peremajaan Permukiman **Error! Bookmark not defined.**
 - 2.3.3 Model-model Peremajaan **Error! Bookmark not defined.**
- 2.5 Pembangunan Wisata Bahari **Error! Bookmark not defined.**
 - 4.6.1 Pengertian Pembangunan..... **Error! Bookmark not defined.**
 - 4.6.2 Pengertian Kampung **Error! Bookmark not defined.**
 - 4.6.3 Pengertian Wisata Bahari..... **Error! Bookmark not defined.**
 - 4.6.4 Syarat Pengembangan kampung wisata bahari **Error! Bookmark not defined.**
 - 4.6.5 Faktor Pengembangan kampung Wisata Bahari ... **Error! Bookmark not defined.**
- 2.6 Pengertian Wilayah Pesisir **Error! Bookmark not defined.**
- 2.7 Sintesa Literatur **Error! Bookmark not defined.**

BAB III GAMBARAN UMUM PERMUKIMAN KUMUH TAMBAK LOROK KOTA

SEMARANG TERHADAP PENGEMBANGAN KAMPUNG WISATA BAHARI

- 3.1 Kedudukan Tambak Lorok dalam RTRW Kota Semarang**Error! Bookmark not defined.**
- 3.2 Kedudukan Tambak Lorok terhadap Kelurahan Tanjung Mas**Error! Bookmark not defined.**
- 3.3 Profil Wilayah Kelurahan Tambak Lorok **Error! Bookmark not defined.**
- 3.4 Lokasi Kumuh Kota Semarang **Error! Bookmark not defined.**
- 3.5 Kondisi Non Fisik Tambak Lorok **Error! Bookmark not defined.**
- 3.6 Kondisi Fisik Kawasan Tambak Lorok **Error! Bookmark not defined.**
- 3.7 Kondisi Alam Kawasan Tambak Lorok **Error! Bookmark not defined.**
 - 3.7.1 Tata Guna Lahan Permukiman Tambak Lorok..... **Error! Bookmark not defined.**
 - 3.7.2 Rob dan Banjir di Permukiman Tambak Lorok **Error! Bookmark not defined.**
- 3.8 Kebijakan Pengembangan kampung Wisata Bahari..... **Error! Bookmark not defined.**

BAB IV ANALISIS KEBERADAAN PERMUKIMAN KUMUH TERHADAP

PENGEMBANGAN KAMPUNG WISATA BAHARI

- 4.1 Analisis Karakteristik Hunian Tambak Lorok **Error! Bookmark not defined.**
 - 4.1.1 Material Hunian **Error! Bookmark not defined.**
 - 4.1.2 Kepemilikan Hunian..... **Error! Bookmark not defined.**
 - 4.1.3 Jumlah Penghuni **Error! Bookmark not defined.**
 - 4.1.4 Fungsi Hunian **Error! Bookmark not defined.**

4.1.5	Perbaikan Hunian	Error! Bookmark not defined.
4.2	Analisis Karakteristik Sarana dan Prasarana Tambak Lorok	Error! Bookmark not defined.
4.3	Analisis Pengembangan Kampung Wisata Bahari.....	Error! Bookmark not defined.
4.3.1	Persepsi Masyarakat Tambak Lorok terhadap Pengembangan Kampung Wisata Bahari	Error! Bookmark not defined.
4.3.2	Analisis Pengembangan Kampung Wisata Bahari	Error! Bookmark not defined.
4.5	Analisis Keberadaan Permukiman Tambak Lorok terhadap Pengembangan Kampung wisata bahari	Error! Bookmark not defined.
4.5.1	Analisis Hubungan Aspek Fisik dengan Program Peremajaan	Error! Bookmark not defined.
4.5.2	Analisis Keberadaan Aspek Fisik terhadap Pengembangan Kampung Wisata Bahari	Error! Bookmark not defined.
BAB V PENUTUP		Error! Bookmark not defined.
5.1	Kesimpulan	Error! Bookmark not defined.
5.2	Rekomendasi Masyarakat.....	Error! Bookmark not defined.
5.3	Rekomendasi Pemerintah	Error! Bookmark not defined.
DAFTAR PUSTAKA		Error! Bookmark not defined.
LAMPIRAN		Error! Bookmark not defined.

DAFTAR TABEL

Tabel I. 1	: Tabel Keaslian Penelitian	Error! Bookmark not defined.
Tabel I. 2	: Kebutuhan Data.....	Error! Bookmark not defined.
Tabel I. 3	: Sampel Kuesioner.....	Error! Bookmark not defined.
Tabel II. 1	: Sintesa Literatur	Error! Bookmark not defined.
Tabel III. 1	: Distribusi Rata-rata Pendapatan Per RW	Error! Bookmark not defined.
Tabel III. 2	: Produksi ikan Tangkapan Nelayan Bulan Januari-Mei Tahun 2015	Error! Bookmark not defined.
Tabel IV. 1	: Material Hunian di Kawasan Tambak Lorok	Error! Bookmark not defined.
Tabel IV. 2	: Jumlah Penghuni	Error! Bookmark not defined.
Tabel IV. 6	: Perbaikan Hunian di Tambak Lorok.....	Error! Bookmark not defined.
Tabel IV. 3	: Pavingisasi Jalan Per RT.....	Error! Bookmark not defined.
Tabel IV. 5	: Penggunaan MCK di Kawasan Tambak Lorok.....	Error! Bookmark not defined.
Tabel IV. 6	: Pengetahuan Masyarakat Tambak Lorok.....	Error! Bookmark not defined.
Tabel IV. 6	: Perasaan Masyarakat Tambak Lorok.....	Error! Bookmark not defined.
Tabel IV. 7	: Hubungan Aspek Fisik dengan Program Peremajaan..	Error! Bookmark not defined.

DAFTAR GAMBAR

- Gambar 1. 1 : Batas Administrasi Kawasan Tambak Lorok **Error! Bookmark not defined.**
- Gambar 1. 2 : Posisi Penelitian..... **Error! Bookmark not defined.**
- Gambar 1. 3 : Kerangka Pikir..... **Error! Bookmark not defined.**
- Gambar 1. 4 : Kerangka Analisis..... **Error! Bookmark not defined.**
- Gambar 3. 1 : Peta Kedudukan Tambak Lorok di Kota Semarang **Error! Bookmark not defined.**
- Gambar 3. 2 : Kedudukan Tambak Lorok terhadap Kelurahan Tanjung Mas.... **Error! Bookmark not defined.**
- Gambar 3. 3 : Lokasi Studi Tambak Lorok **Error! Bookmark not defined.**
- Gambar 3. 4 : Lokasi Kumuh di Kota Semarang..... **Error! Bookmark not defined.**
- Gambar 3. 5 : Penentuan Lokasi Kumuh di Kota Semarang **Error! Bookmark not defined.**
- Gambar 3. 6 : Jumlah Penduduk Masyarakat Tambak Lorok **Error! Bookmark not defined.**
- Gambar 3. 7 : Jumlah Penduduk Berdasarkan KK **Error! Bookmark not defined.**
- Gambar 3. 8 : Jumlah Penduduk berdasarkan Jenis Kelamin **Error! Bookmark not defined.**
- Gambar 3. 9 : Mata Pencaharian Masyarakat Tambak Lorok **Error! Bookmark not defined.**
- Gambar 3. 10 : Penggerak Perekonomian Masyarakat **Error! Bookmark not defined.**
- Gambar 3. 11 : Kegiatan Masyarakat..... **Error! Bookmark not defined.**
- Gambar 3. 12 : Tradisi Tahunan Sedekah Laut di Tambak Lorok... **Error! Bookmark not defined.**
- Gambar 3. 13 : Kondisi Jalan Lingkungan di Jl.Tambak Mulyo **Error! Bookmark not defined.**
- Gambar 3. 14 : MCK Umum di RW XV **Error! Bookmark not defined.**
- Gambar 3. 15 : Kondisi Persampahan di Sepanjang Jl. Tambak Mulyo **Error! Bookmark not defined.**
- Gambar 3. 16 : Saluran Drainase Terbuka di RW XIV..... **Error! Bookmark not defined.**
- Gambar 3. 17 : Jaringan Air Minum di RW XV..... **Error! Bookmark not defined.**
- Gambar 3. 18 : Sarana Peribadatan Berupa Masjid di RW XII **Error! Bookmark not defined.**
- Gambar 3. 19 : Sarana Pendidikan Sekolah Dasar di RW XII **Error! Bookmark not defined.**
- Gambar 3. 20 : Tata Guna Lahan Kawasan Tambak Lorok **Error! Bookmark not defined.**
- Gambar 3. 21 : Banjir di Kawasan Tambak Lorok **Error! Bookmark not defined.**
- Gambar 4. 1 : Persentase Kepemilikan Lahan **Error! Bookmark not defined.**
- Gambar 4. 2 : Fungsi Hunian Tambak Lorok..... **Error! Bookmark not defined.**
- Gambar 4. 3 : Lokasi RTLH yang Diremajakan..... **Error! Bookmark not defined.**
- Gambar 4. 4 : Lokasi Jalan yang Diperbaiki **Error! Bookmark not defined.**
- Gambar 4. 5 : Cara Pembuangan Sampah di Tambak Lorok **Error! Bookmark not defined.**
- Gambar 4. 6 : Lokasi Penumpukan Sampah..... **Error! Bookmark not defined.**
- Gambar 4. 7 : Sumber Air Bersih Tambak Lorok..... **Error! Bookmark not defined.**
- Gambar 4. 8 : Pompa Air PDAM di Tambak Lorok..... **Error! Bookmark not defined.**
- Gambar 4. 9 : Lokasi Drainase yang Diremajakan dengan Saluran Tertutup..... **Error! Bookmark not defined.**
- Gambar 4. 10 : Saluran Drainase Tertutup di RW XV **Error! Bookmark not defined.**
- Gambar 4. 11 : Lokasi MCK Komunal **Error! Bookmark not defined.**
- Gambar 4. 12 : Lokasi TPI Tambak Lorok **Error! Bookmark not defined.**

Gambar 4. 13 : Tanggapan Masyarakat terhadap Pengembangan Kampung Wisata Bahari ...**Error! Bookmark not defined.**

Gambar 4. 14 : Lokasi Rumah Apung Tambak Lorok..... **Error! Bookmark not defined.**

Gambar 4. 15 : Lokasi Pembangunan Sabuk Pantai **Error! Bookmark not defined.**

Gambar 4. 16 : Zona-zona Kampung wisata bahari..... **Error! Bookmark not defined.**

Gambar 4. 17 : Ilustrasi Rencana Aksesibilitas Kampung Wisata Bahari **Error! Bookmark not defined.**

Gambar 4. 18 : Akses Menuju Lokasi Wisata Bahari..... **Error! Bookmark not defined.**

Gambar 4. 19 : Keberadaan Permukiman Tambak Lorok terhadap Pengembangan Wisata Bahari
..... **Error! Bookmark not defined.**

DAFTAR LAMPIRAN

LAMPIRAN A : ANALISIS CROSSTAB	Error! Bookmark not defined.
LAMPIRAN B : FORM KUESIONER	Error! Bookmark not defined.
LAMPIRAN C : REKAPITULASI KUESIONER.....	Error! Bookmark not defined.