

BAB II

GAMBARAN UMUM

2.1 Kabupaten Wonosobo

2.1.1 Letak Geografis

Kabupaten Wonosobo yang bersemboyan : Pusakaning Dwi Pujangga Nyawiji dan memiliki Motto: Wonosobo ASRI (Aman, Sehat, Rapi, Indah) merupakan salah satu kabupaten yang brada di Provinsi Jawa Tengah yang berbatasan dengan Kabupaten Temanggung dan Magelang dibagian timur, Kabupaten Purworejo dibagian selatan, Kabupaten Kebumen dan Kabupaten Banjarnegara dibagian barat, dan Kabupaten Batang dan Kabupaten Kendal dibagian Utara. Sebagian besar wilayah Kabupaten Wonosobo adalah daerah pegunungan. Bagian timur (perbatasan Kabupaten Temanggung) terdapat dua gunung berapi yaitu Gunung Sindoro (3.136 mdpl) dan Gunung Sumbing (3.371 mdpl). Bagian utara merupakan bagian Dataran Tinggi Dieng dengan puncak tertinggi Gunung Prahuh (2.565 mdpl) dan bagian selatannya terdapat sebuah waduk yaitu Waduk Wadaslintang.

Kabupaten Wonosobo terletak antara $7^{\circ}11'20''$ - $7^{\circ}36'24''$ Lintang Selatan (LS) serta $109^{\circ}44'08''$ - $110^{\circ}04'32''$ Bujur Timur (BT). Luas wilayah Kabupaten Wonosobo adalah 98.468 hektar yang mencakup 18.909,72 ha (18,99%) sawah, 55.140,80

ha(55,99%) tanah kering, 18.909,72 ha (18,99%) hutan negara,
2.764,51 ha (2,80%) perkebunan negara/swsta.

Gambar 2.1
Peta Kabupaten Wonosobo



Sumber : www.google.id

Kabupaten Wonosobo terbagi menjadi 15 Kecamatan, 236 Desa serta 28 Kelurahan. Kecamatan di Kabupate Wonosobo antara lain ialah Kecamatan Wadaslintang, Kecamatan Kepil, Kecamatan Sapuran, Kecamatan Kaliwiro, Kecamatan Leksono, Kecamatan Selomerto, Kecamatan Kalikajar, Kecamatan Kertek, Kecamatan Wonosobo, Kecamatan Watumalang, Kecamatan Mojotengah, Kecamatan Garung, Kecamatan Keajar, Kecamatan Sukoharjo dan Kecamatn Kalibawang.

2.1.2 Topografi Wilayah

2.1.2.1 Topografi

Luas wilayah Kabupaten Wonosobo 98.468 hektar dengan posisi spesial yang berada ditengah-tengah pulau Jawa dan diantara jalur pantai utara dan jalur pantai selatan. Kabupaten Wonosobo berjarak 120 km dari Ibukota Provinsi Jawa Tengah dan 520 km dari Ibukota Negara, berada padarentang 250 dpl-2.250 dpl dengan dominasi pada rentang 500 dpl-1000 dpl atau sebesar 50% dari seluruh areal menjadikan ciri dataran tinggi sebagai wilayah Kabupaten Wonosobo. Kabupaten Wonosobo dilihat dari aspek topografinya bisa dibagi tiga bagian yaitu daerah ketinggian 250-500 mdpl seluas 33,33% dari seluruh wilayah, daerah dengan ketinggian 500-1.000 mdpl seluas 50,0% dari seluruh wilayah dan daerah dengan ketinggian > 1.000 mdpl seluas 16,67% dari seluruh wilayah.

2.1.2.2 Klimatologi

Kabupaten Wonosobo beriklim tropis dengan dua musim yaitu kemarau dan penghujan. Suhu udara rata-rata 24-30°C pada siang hari, turun menjadi 20°C pada malam hari. Pada bulan Juli-Agustus turun menjadi 12°C-15°C pada malam hari dan 15°C-20°C pada siang hari. Rata-rata hari hujan adalah 196 hari dengan curah hujan rata-rata 3.400mm, yang tertinggi di

Kecamatan Garung (4.802mm) dan terendah di Kecamatan Watumalang (1.554mm).

2. 2 Desa Karangluhur

2.2.1 Letak Geografis

Desa Karangluhur terletak berada dikaki Gunung Sindoro dengan ketinggian 850 mdpl. Luas wilayah Desa Karangluhur yaitu 219 hektar dengan jumlah penduduk 6.084 yang terdiri dari 3.119 berjenis kelamin laki-laki dan 2.965 berjenis kelamin perempuan. Batas-batas wilayah desa Karangluhur ini antara lain dibagian Utara yaitu Desa Purwojati dan Desa Pagerejo, bagian Timur yaitu Kelurahan Kertek, bagian Selatan Desa Bojasari dan Kelurahan Kertek, dan bagian Barat yaitu Desa Ngadikusuman dan Desa Tlogodalem.

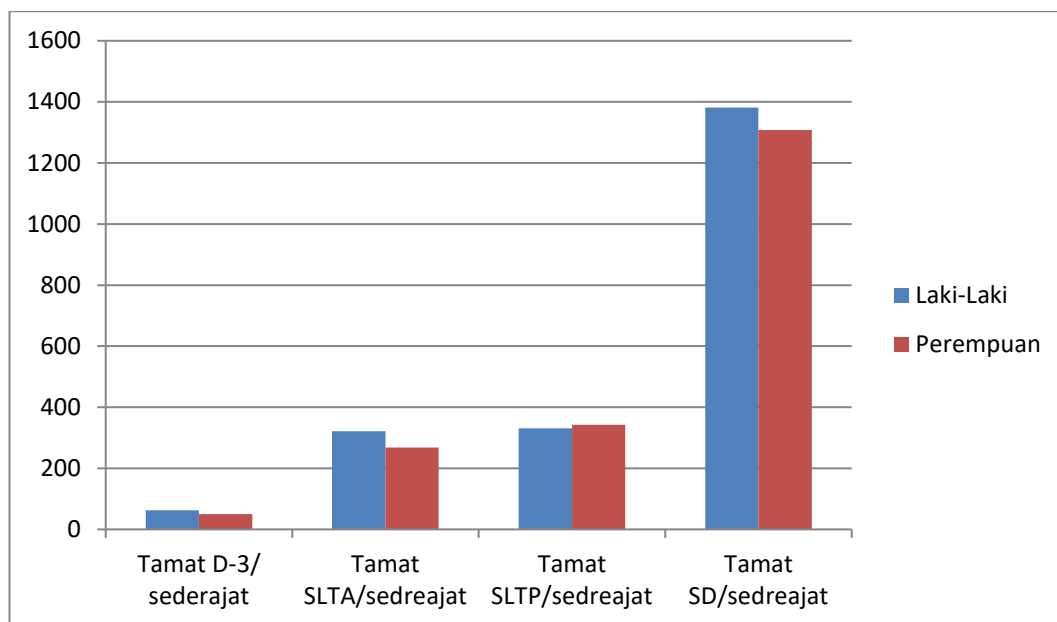
Tabel 2.1
Jumlah Penduduk Desa Karangluhur

No	Tanggal	Jumlah Laki-laki (Orang)	Jumlah Perempuan (Orang)	Jumlah Total (Orang)	Jumlah Kepala Keluarga (KK)	Kepadatan Penduduk (Jiwa/Km ²)
1	21/3/2106	3.119	2.965	6.084	1.733	2.778

Sumber : Profil Desa Karangluhur 2015

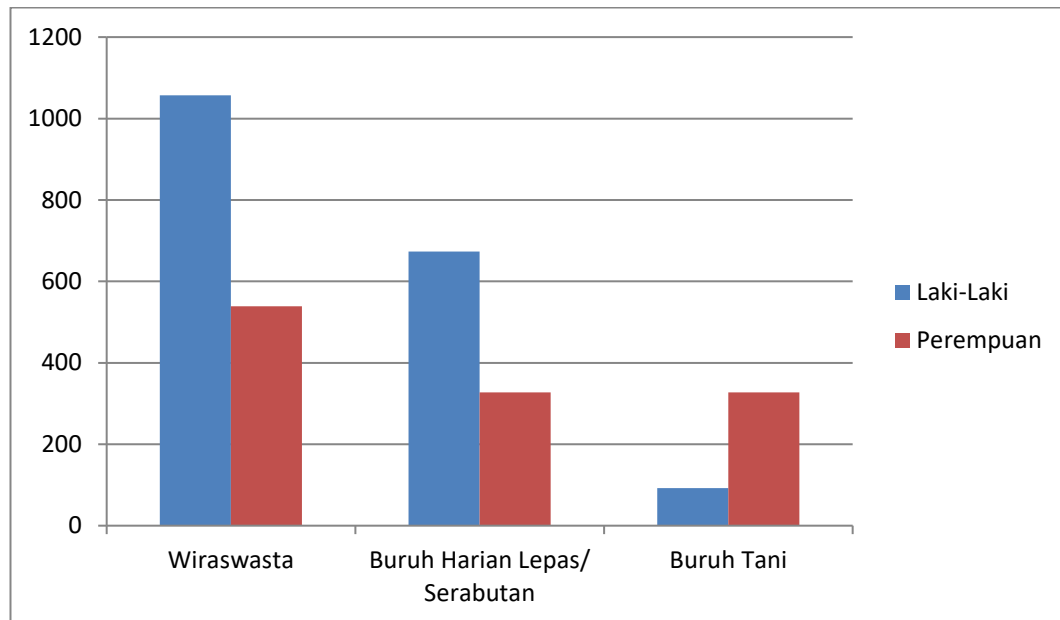
Diagram 2.1

Jumlah penduduk Desa Karangluhur menurut tingkat Pendidikan



Berdasarkan Diagram Jumlah penduduk Desa Karangluhur menurut tingkat Pendidikan, di Desa Karangluhur tingkat pendidikan yang paling tinggi adalah tamatan Sekolah Dasar/sederajat yaitu sebanyak 2.689 jiwa, Sebanyak 673 orang di Desa Karangluhur yang hanya tamat SLTP/sederajat, sebanyak 589 orang di Desa Karangluhur memiliki tamatan pendidikan SLTA/sederajat, 113 orang di Desa Karangluhur tamatan pendidikan D-3/sederajat. Berdasarkan beberapa data tersebut kebanyakan penduduk di Desa Karangluhur hanya tamatan Sekolah Dasar sehingga hal ini menimbulkan masih rendahnya tingkat pendidikan di Desa Karangluhur.

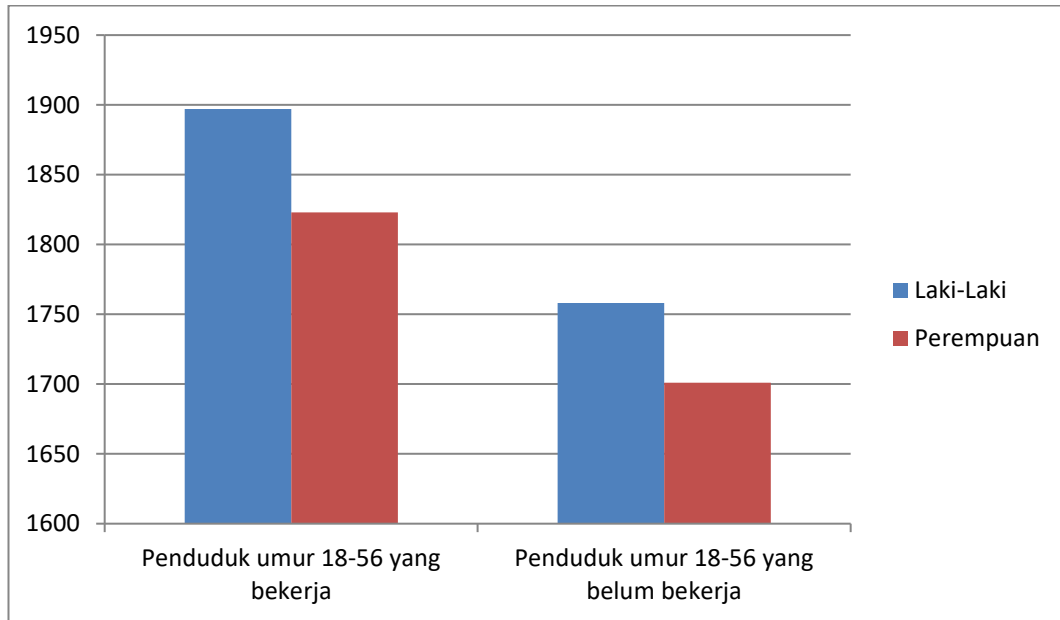
Diagram 2.2
Jumlah Penduduk berdasarkan Mata Pencapaian



Berdasarkan Diagram Jumlah Penduduk berdasarkan Mata Pencapaian diatas, sebanyak 1.596 orang di desa Karangluhur memiliki pekerjaan sebagai Wiraswasta, sebanyak 1.000 orang di Desa Karangluhur memiliki pekerjaan sebagai Buruh Harian Lepas, sebanyak 173 orang di Desa Karangluhur memiliki pekerjaan sebagai Buruh Tani.

Diagram 2.3

Daftar Angkatan Kerja Di Desa Karangluhur



Berdasarkan diagram Daftar Angkatan Kerja diatas, ada sebanyak 1.879 orang laki-laki dan 1.823 orang perempuan yang berusia 18-56 tahun di Desa Karangluhur. Sebanyak 1.758 penduduk laki-laki dan 1.701 penduduk perempuan di Desa Karangluhur yang berusia 18-56 tahun yang memiliki pekerjaan.

2.3 Alokasi Dana Desa Karangluhur

2.3.1 Tim Pelaksana Teknis

Pengelolaan Keuangan Desa termasuk Alokasi Dana Desa di Desa Karangluhur Kabupaten Wonosobo terbagi menjadi empat bagian atau empat bidang kegunaan yaitu Bidang Penyelenggaraan Pemerintahan Desa, Bidang Pelaksanaan Pembangunan, Bidang Pembinaan Kemasyarakatan, Bidang Pemberdayaan Masyarakat. Tim Pelaksana Teknis ini diketuai oleh Kepala Desa yang memiliki tanggungjawab yang penuh. Pada masing-masing bidang ini memiliki kegiatan sendiri-sendiri dan memiliki pertanggungjawaban sendiri dengan kegiatan yang akan atau telah dilakukan. Berdasarkan Keputusan Kepala Desa Nomor 143/4/2016 tentang Pembentukan Tim Pelaksana Teknis Pengelolaan Keuangan Desa Karangluhur. Adapun tugas Koordinator Pelaksana Pengelolaan Keuangan Desa antara lain :

- a. Menyusun dan melaksanakan Kebijakan Pengelolaan APBDesa;
- b. Menyusun Rancangan Peraturan Desa tentang APBDesa, perubahan APBDesa, dan pertanggungjawaban pelaksanaan APBDesa;
- c. Melakukan pengendalian terhadap pelaksanaan kegiatan yang telah ditetapkan dalam APBDesa;

- d. Menyusun pelaporan dan pertanggungjawaban pelaksanaan APBDesa;
- e. Melakukan verifikasi terhadap bukti-bukti penerimaan dan pengeluaran APBDesa.

Selain itu tugas dari tiap-tiap Kepala Seksi Tim Pelaksana

Teknis Pengelolaan Keuangan Desa meliputi :

- a. Menyusun rencana pelaksanaan kegiatan yang menjadi tanggungjawabnya;
- b. Melaksanakan kegiatan dan/atau bersama Lembaga Kemasyarakatan Desa yang telah ditetapkan di dalam APBDesa;
- c. Melakukan tindakan pengeluaran yang menyebabkan atas beban anggaran belanja kegiatan;
- d. Mengendalikan pelaksanaan kegiatan;
- e. Melaporkan perkembangan pelaksanaan kegiatan kepada Kepala Desa;
- f. Menyiapkan dokumen anggaran atas beban pengeluaran pelaksanaan kegiatan

Bendahara Desa memiliki tugas yaitu menerima, menyimpan, menyetorkan/membayar, mentatausahakan, dan mempertanggungjawabkan penerimaan pendapatan desa dan pengeluaran pendapatan desa dalam rangka pelaksanaan APBDesa. Dan

tugas dari pengurus barang adalah mencatat seluruh barang milik desa.

TABEL 2.5
TIM PELAKSANA TEKNIS PENGELOLAAN KEUANGAN DESA

No	Nama	Jabatan	Jabatan dalam Tim
1	Wahyu Hermawan	Kepala Desa	Pemegang Kekuasaan
2	Suparman, S.Ag	Sekretaris Desa	Koordinator Pelaksana Pengelolaan Keuangan Desa
3	Suharno	Kaur Keuangan	Bendahara Desa
4	Ika Istanta	Kaur Pemerintahan	Pengurus Barang
5	Komarudin	Kaur Kesra	Staf Administrasi
6	Mukodam	Kadus Gosono	Kepala Seksi Bidang Penyelenggaraan Pemerintahan
7	Fitrohudin	Kaur Pembangunan	Kepala Seksi Bidang Pelaksanaan Pembangunan
8	Latif Mujahidin	Kadus Marong	Kepala Seksi Bidang Pembinaan Kemasyarakatan
9	Nur Mahdi	Kaur Umum	Kepala Seksi Bidang Pemberdayaan Masyarakat

Sumber : APBDesa Karangluhur Tahun 2016

2.3.2 Tim Pelaksan Kegiatan

Berdasarkan Keputusan Kepala Desa Nomor 143/05/2016 tentang Pembentukan Tim Pelaksana Kegiatan Desa Karangluhur tahun 2016 ini pengelolaan dan penggunaan keuangan di Desa Karangluhur terbagi didalam empat bidang dan harapannya dapat memudahkan pembagian kegiatan dan anggaran agar tidak tercampur antara satu dengan yang lainnya dan juga untuk kegiatan transparansi dan akuntabilitas pelaporan kepada Desa. Empat bidang ini terdiri dari Bidang Penyelenggaraan Pemerintahan Desa, Bidang Pelaksanaan Pembangunan, Bidang Pembinaan Kemasyarakatan, Bidang Pemberdayaan Masyarakat. Adapun tugas dari Tim Pelaksana Kegiatan di Desa Karangluhur antara lain adalah :

- a. Melaksanakan kegiatan yang didanai dari Dana Transfer ke Desa;
- b. Melaporkan perkembangan kegiatan secara berkala kepada Kepala Seksi.