

LEMBAR PENGESAHAN

**ANALISIS KESESUAIAN PENGGUNAAN LAHAN PADA DAERAH  
RAWAN LONGSOR DI KABUPATEN TEGAL**

Oleh :

Anggun Prima Gilang Rupaka  
2108011100051

Menyetujui,

Pembimbing I

Dr. Ir. Suharyanto, M. Sc.



Pembimbing II

Dr. Ing. Ir. Sudarno, M. Sc.



Mengetahui,

Direktur Program Pascasarjana  
Universitas Diponegoro



Prof. Dr. dr. Anles, M.Kes., PKK  
NIP. 19540722 1985011 001

Ketua Program Magister Ilmu Lingkungan  
Program Pascasarjana  
Universitas Diponegoro



Prof. Dr. Ir. Purwanto, DEA  
NIP. 19611228 198603 1 004

**ANALISIS KESESUAIAN PENGGUNAAN LAHAN PADA  
DAERAH RAWAN TANAH LONGSOR DI KABUPATEN  
TEGAL**

Disusun Oleh:


**Anggun Prima Gilang Rupaka**  
21080111400051

Telah diujikan dan dinyatakan lulus ujian tesis pada tanggal 29 Januari 2014, oleh  
tim Penguji Program Magister Ilmu Lingkungan, Program Pascasarjana,  
Universitas Diponegoro.

Ketua,

Dr. Ir. Suharyanto, M. Sc


Tanda tangan,



.....

Anggota,


Dr. Ing. Ir. Sudarno, M. Sc



.....

Prof. Dr. Ir. Purwanto, DEA

Dr. Dwi P. Sasongko, M. Si



.....